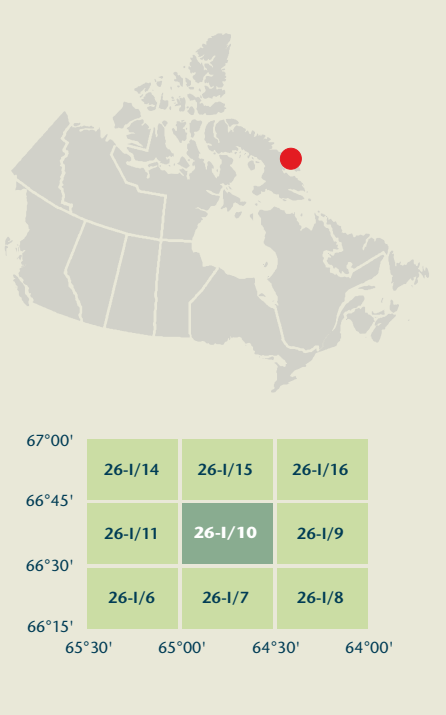




MOUNT FLEMING

Nunavut



Produced on August 12, 2010, by the Centre for Topographic Information, Natural Resources Canada.

Établi le 12 août 2010, par le Centre d'information topographique, Ressources naturelles Canada.

The paper copy of this map meets the print quality standards of Natural Resources Canada when it bears a Certified Map Printer holographic label.

La copie papier de cette carte respecte les normes de qualité d'impression de Ressources naturelles Canada quand elle porte l'étiquette holographique de l'imprimeur de cartes accrédité.

Map content validity dates

- Road network, Absent
- Hydrographic network, 2000
- Vegetation, Absent
- Buildings, Absent
- Boundaries, 2009
- Toponymy, 2004 - 2010

Detailed metadata can be found at: <http://GeoGratis.gc.ca>

For corrections, additions or comments concerning the content of this map, please contact Natural Resources Canada at: topo.mountain@NRCan.gc.ca

© 2010 Her Majesty the Queen in Right of Canada.

This map is not to be used for air or marine navigation.

Dates de validité du contenu de la carte

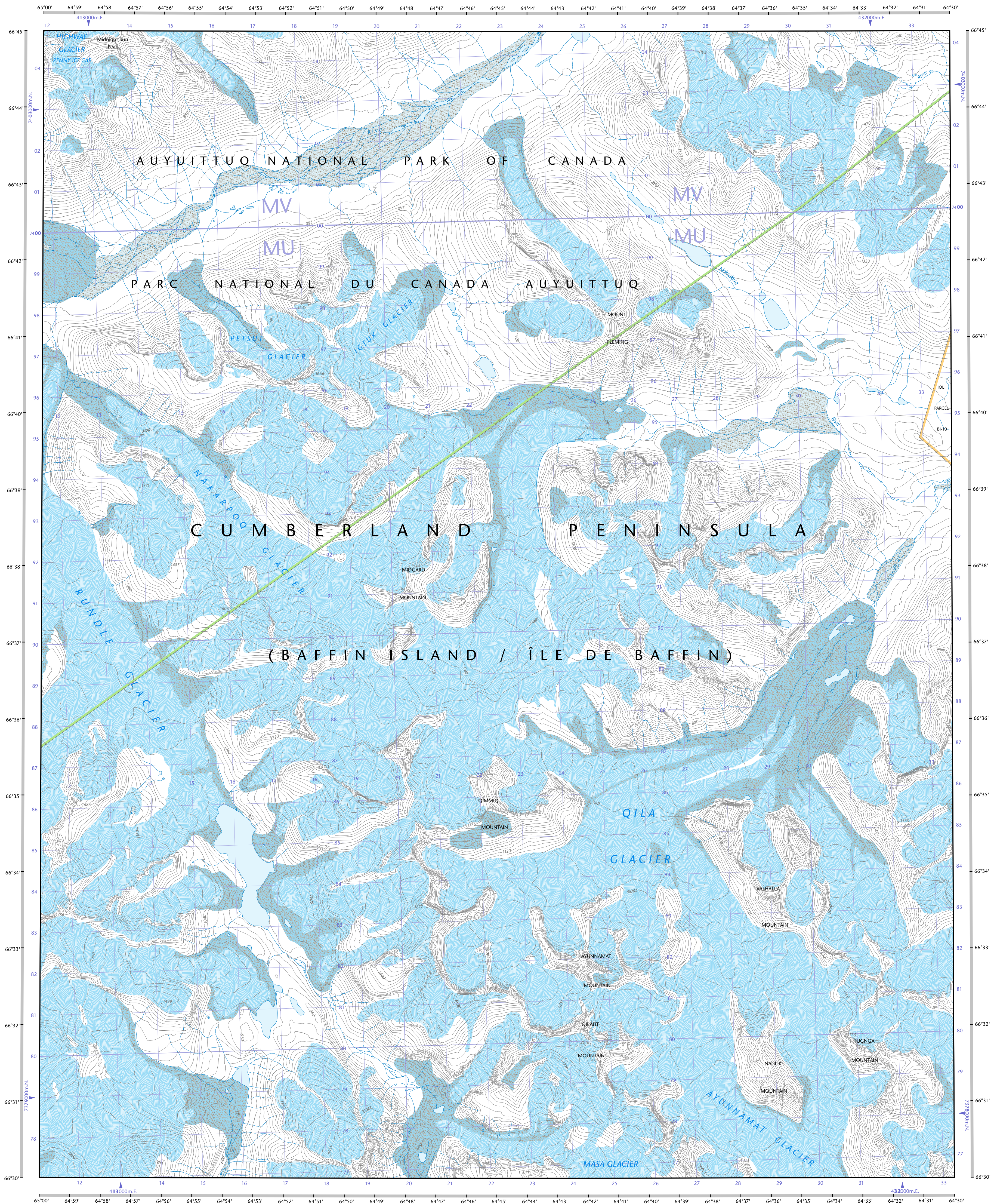
- Réseau routier, Absent
- Réseau hydrographique, 2000
- Végétation, Absent
- Bâtiments, Absent
- Limites, 2009
- Toponymie, 2004 - 2010

Consultez les métadonnées détaillées sur: <http://GeoGratis.gc.ca>

Pour toutes corrections, additions ou commentaires concernant le contenu de cette carte, veuillez contacter Ressources naturelles Canada par courriel électronique à: cartes.topo@NRCan.gc.ca

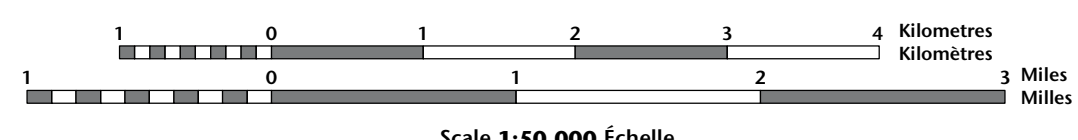
© 2010, Sa Majesté la Reine du chef du Canada.

Cette carte ne doit pas être utilisée pour la navigation aérienne ou maritime.



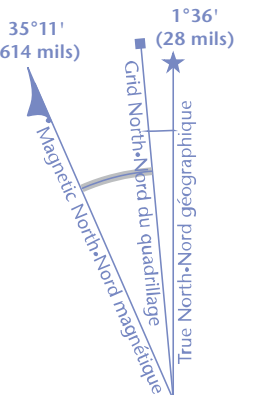
MOUNT FLEMING

Nunavut



1 centimetre on the map represents 500 metres on the ground
Échelle: 1:50 000
Équivalence des courbes: 40 mètres
Altitudes en mètres au-dessus du niveau moyen de la mer
Contours on or surrounding glaciers are approximate
Les courbes de niveau sur ou à proximité des glaciers sont approximatives

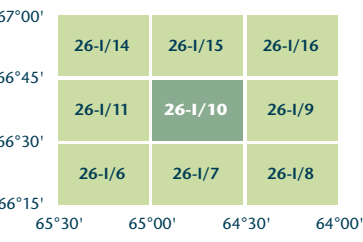
Use diagram only to obtain numeric values
Approximate Mean Destination 2010
Annual change decreasing 32.3°
N'utiliser le diagramme que pour obtenir les valeurs numériques
Déclinaison moyenne approximative au centre de la carte en 2010
Variation annuelle décroissante 32.3°
For magnetic declination information, visit: <http://gc.mtcan.gc.ca/gemag>
Pour l'information sur la déclinaison magnétique, visitez: <http://gc.mtcan.gc.ca/gemag>



100 000 metre Square
Identification du carré de 100 000 mètres
Zone 20
Designation de la zone du quadrillage


Transverse Mercator Projection
Projection transverse de Mercator
North American Datum 1983
Système de référence nord-américain 1983
1000 metre Universal Transverse Mercator Grid
Grille Zone Désignation
Zone 20W
Désignation de la zone du quadrillage

A tutorial on how to estimate position from the UTM grid can be found at: <http://maps.NRCan.gc.ca/topo01>
Consultez le tutoriel sur la manière d'évaluer la position à partir de la grille UTM sur: <http://cartes.NRCan.gc.ca/topo01>



Printed map / Carte imprimée

Cat. no. / No de cat.
M116-2/020410-PDF
ISBN 978-0-660-4864-4
ISBN 978-0-660-4864-4



Digital map / Carte numérique

Cat. no. / No de cat.
M116-2/020410-PDF
ISBN 978-0-660-4864-4
ISBN 978-1-100-50731-6