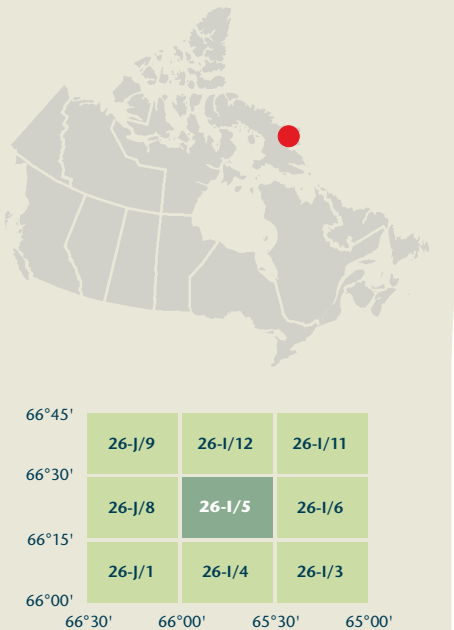




MOON PEAK

Nunavut



Produced on June 27, 2012, by the Centre for Topographic Information, Natural Resources Canada. Établi le 27 juin 2012, par le Centre d'information topographique, Ressources naturelles Canada.

The paper copy of this map meets the print quality standards of Natural Resources Canada when it bears a Certified Map Printer holographic label.

La copie papier de cette carte respecte les normes de qualité d'impression de Ressources naturelles Canada quand elle porte l'étiquette holographique de l'imprimeur de cartes accrédité.

Map content validity dates • Road network, Absent • Hydrographic network, 2000 • Vegetation, Absent • Buildings, Absent • Boundaries, 2004 - 2010 • Toponymy, 2004 - 2008

Detailed metadata can be found at: <http://GeoGratis.gc.ca>

For corrections, additions or comments concerning the content of this map, please contact Natural Resources Canada at: topo.mails@NRCan.gc.ca or visit our Web site: <http://maps.NRCan.gc.ca>

© 2012, Her Majesty the Queen in Right of Canada.

This map is not to be used for air or marine navigation.

Dates de validité du contenu de la carte • Réseau routier, Absent • Réseau hydrographique, 2000 • Végétation, Absent • Bâtiments, Absent • Limites, 2004 - 2010 • Toponymie, 2004 - 2008

Consultez les métadonnées détaillées sur: <http://GeoGratis.gc.ca>

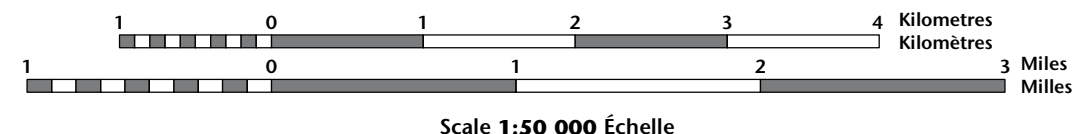
Pour toutes corrections, additions ou commentaires concernant le contenu de cette carte, veuillez contacter Ressources naturelles Canada par courriel électronique à: cartes.topo@NRCan.gc.ca ou visitez notre site Web à: <http://cartes.NRCan.gc.ca>

© 2012, Sa Majesté la Reine du chef du Canada.

Cette carte ne doit pas être utilisée pour la navigation aérienne ou maritime.

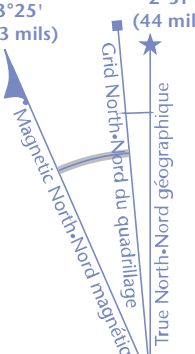


MOON PEAK Nunavut



1 centimetre on the map represents 500 metres on the ground / Contour interval: 40 metres / Élévation in metres above Mean Sea Level / Contours on or surrounding glaciers are approximate / 1 centimètre sur la carte représente 500 mètres au sol / Équidistance des courbes: 40 mètres / Altitudes en mètres au-dessus du niveau moyen de la mer / Les courbes de niveau sur ou à proximité des glaciers sont approximatives

Use diagram only to obtain numeric values / Approximate Mean Destination 2012 / Pour obtenir les valeurs numériques / Déclaration moyenne approximative au centre de la carte en 2012 / Variation annuelle décroissante 29.5°



100 000 metre Square Identification / Identification du carré de 100 000 mètres / Zone 20 / 20W / Désignation de la zone du quadrillage

Transverse Mercator Projection / Projection transverse de Mercator / North American Datum 1983 / Système de référence nord-américain 1983 / 1000 metre Universal Transverse Mercator Grid / Grille de Zone 20 / Désignation de la zone du quadrillage

A tutorial on how to estimate position from the UTM grid can be found at: <http://maps.NRCan.gc.ca/topo01> / Consultez le tutoriel sur la manière d'évaluer la position à partir de la grille UTM sur: <http://cartes.NRCan.gc.ca/topo01>

Printed map / Carte imprimée / Cat. no. / No de cat. / M116-102605 / ÉDITION 02 / Version / ISBN 978-0-662-43991-8 / ISBN 978-0-662-01649-4

Digital map / Carte numérique / Cat. no. / No de cat. / M116-102605 / ÉDITION 02 / Version / ISBN 978-0-662-43991-8 / ISBN 978-0-662-01649-4