


BRUCE ISLAND

Nunavut



63°45'	25-0/12	25-0/11	25-0/10
63°30'	25-0/5	25-0/6	25-0/7
63°15'	25-0/4	25-0/3	25-0/2
63°00'	66°30'	67°00'	66°30'



Produced on July 20, 2010, by the Centre for Topographic Information, Natural Resources Canada.

Établi le 20 juillet 2010, par le Centre d'information topographique, Ressources naturelles Canada.

The paper copy of this map meets the print quality standards of Natural Resources Canada when it bears a Certified Map Printer holographic label.

La copie papier de cette carte respecte les normes de qualité d'impression de Ressources naturelles Canada quand elle porte l'étiquette holographique de l'imprimeur de cartes accrédité.

Map content validity dates

- Road network, Absent
- Hydrographic network, 1958 - 2002
- Vegetation, Absent
- Buildings, Absent
- Boundaries, 2009
- Toponymy, 2004 - 2009

Detailed metadata can be found at: <http://GeoGratis.gc.ca>

For corrections, additions or comments concerning the content of this map, please contact Natural Resources Canada at: topo.mails@NRCan.gc.ca

© 2010, Her Majesty the Queen in Right of Canada.

This map is not to be used for air or marine navigation.

Dates of validity of the contents of the map

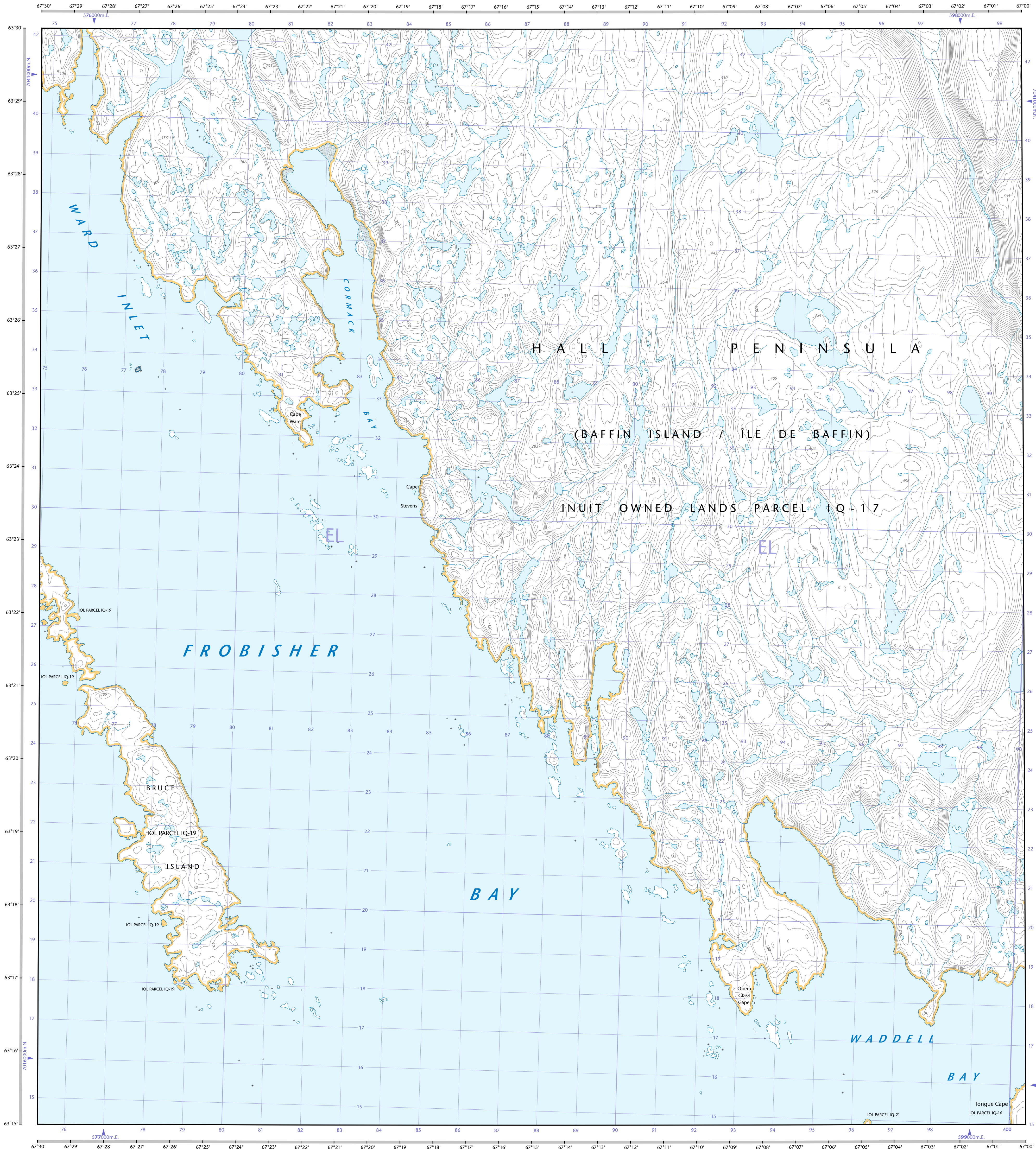
- Réseau routier, Absent
- Réseau hydrographique, 1958 - 2002
- Végétation, Absent
- Bâtiements, Absent
- Limites, 2009
- Toponymie, 2004 - 2009

Consultez les métadonnées détaillées sur: <http://GeoGratis.gc.ca>

Pour toutes corrections, additions ou commentaires concernant le contenu de cette carte, veuillez contacter Ressources naturelles Canada par courriel électronique à: cartes.topo@NRCan.gc.ca

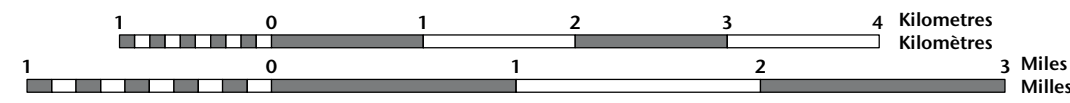
© 2010, Sa Majesté la Reine du chef du Canada.

Cette carte ne doit pas être utilisée pour la navigation aérienne ou maritime.



BRUCE ISLAND

Nunavut



1 centimetre on the map represents 500 metres on the ground
Échelle: 1:50 000
Elevations in metres above Mean Sea Level
Altitudes en mètres au-dessus du niveau moyen de la mer

Use diagram only to obtain numeric values
Approximate Mean Declination 2010
for centre of map
Annual change decreasing 26.9"

N'utiliser le diagramme que pour obtenir les valeurs numériques
Déclinaison moyenne approximative au centre de la carte en 2010
Variation annuelle décroissante 26.9"

For magnetic declination information, visit: <http://geo.mnrcan.gc.ca/geomag>

Pour l'information sur la déclinaison magnétique, visitez: <http://geo.mnrcan.gc.ca/geomag>

100 000 metre Square
Identification du carré de 100 000 mètres

1000 metre Universal Transverse Mercator Grid
Zone 19
Quadrillage universel transverse du Mer de 1000 mètres

Transverse Mercator Projection
Projection transversale de Mercator
North American Datum 1983
Système de référence nord-américain 1983

1000 metre Universal Transverse Mercator Grid
Zone 19
Quadrillage universel transverse du Mer de 1000 mètres

A tutorial on how to estimate position from the UTM grid can be found at: <http://maps.NRCan.gc.ca/topo01>

Consultez le tutoriel sur la manière d'évaluer la position à partir de la grille UTM sur: <http://cartes.NRCan.gc.ca/topo01>

63°45'	25-0/12	25-0/11	25-0/10
63°30'	25-0/5	25-0/6	25-0/7
63°15'	25-0/4	25-0/3	25-0/2
63°00'	66°30'	67°00'	66°30'

Printed map / Carte imprimée

Cat. no. / No de cat.
M116-2/025006-PDF
ISBN 978-0-951-8848-4
ISBN 978-0-660-65090-2

25-0/6
SCALE 1:50 000
EDITION 01
VERSION 01
SERIE A713

Digital map / Carte numérique

Cat. no. / No de cat.
M116-2/025006-PDF
ISBN 978-0-951-8848-4
ISBN 978-1-100-50940-2