

The paper copy of this map meets the print quality standards of Natural Resources Canada when it bears a Certified Map Printer holographic label.

La copie papier de cette carte respecte les normes de qualité d'impression de Ressources naturelles Canada quand elle porte l'étiquette holographique de l'impression de cartes accréditée.

- Road network, Absent
- Hydrographic network, 1958 - 2002

- Vegetation, Absent
- Buildings, Absent
- Boundaries, 2009
- Toponymy, 2004 - 2009

For corrections, additions or comments concerning the

For corrections, additions or comments concerning the content of this map, please contact Natural Resources Canada at: topo.maps@NRCan.gc.ca
Visit our Web site: <http://maps.NRCan.gc.ca>

[illegible]

- Réseau routier, Absent
- Réseau hydrographique, 1958 - 2002

- Végétation, Absent
- Bâtiments, Absent
- Limites, 2009
- Toponymie, 2004 - 2009

Des toutes corrections, additions ou commentaires, s'il vous plait.

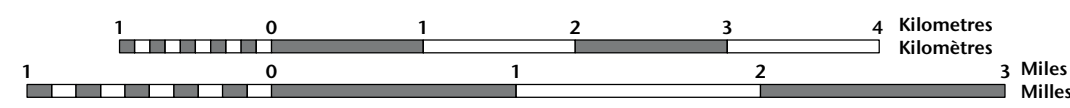
Pour toutes corrections, additions ou commentaires concernant
 le contenu de cette carte, veuillez contacter Ressources naturelles
 Canada par courrier électronique à : cartes.topo@RNCan.gc.ca
 Visitez notre site Web : <http://cartes.RNCan.gc.ca>

Abstract



NO TITLE

Nunavut

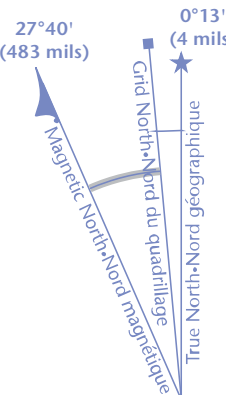


Scale 1:50 000 Échelle
1 centimetre on the map represents 500 metres on the ground 1 centimètre sur la carte représente 500 mètres au sol

N'utiliser le diagramme que pour obtenir les valeurs numériques
Déclinaison moyenne approximative

For magnetic declination information,

visitez : <http://cgf.RNCan.gc.ca/geomag>



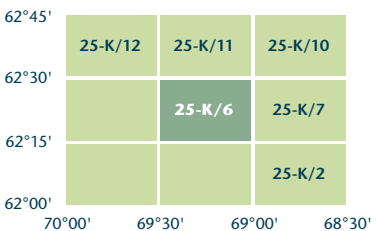
de 100 000 mètres

DK

1000 metre Universal Transverse Mercator Grid	Grid Zone Designation
--	--------------------------

Zone 19	19V
Quadrillage universel transverse de Mercator de 1000 mètres	Désignation de la zone du quadrillage

A tutorial on how to estimate position from the UTM grid can be found at: <http://maps.NRC.ca/topo101>
Consultez le tutoriel sur la manière d'évaluer la position



Printed map / Carte imprimée
Cat. no. / No de cat.
M116-2/025X06

ÉCHELLE 1:30 000
ÉDITION 01 VERSION 01
ÉDITION 01 VERSION 01
SÉRIE A713

SÉRIE **A713**

Digital map / Carte numérique
Cat. no. / No de cat.
M116-2/025K06-PDF