

Map content validity dates

- Road network, Absent
- Hydrographic network, 1958 - 2002
- Vegetation, Absent
- Buildings, Absent
- Boundaries, 2009
- Toponymy, 2008 - 2009

Detailed metadata can be found at: <http://GeoGratis.gc.ca>
For corrections, additions or comments concerning the
content of this map, please contact Natural Resources Canada
at: topo.maps@NRCan.gc.ca
Visit our Web site: <http://maps.NRCan.gc.ca>

© 2010. Her Majesty the Queen in Right of Canada.

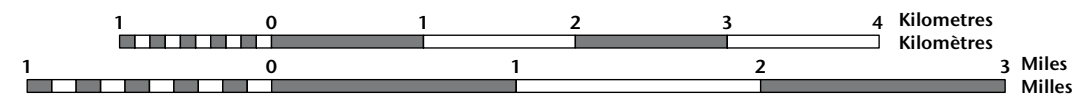
Dates de validité du contenu de la carte

- Réseau routier, Absent
- Réseau hydrographique, 1958 - 2002
- Végétation, Absent
- Bâtiments, Absent
- Limites, 2009
- Toponymie, 2008 - 2009

Consultez les métadonnées détaillées sur : <http://GeoGratis.gc.ca>
 Pour toutes corrections, additions ou commentaires concernant
 le contenu de cette carte, veuillez contacter Ressources naturelles
 Canada par courriel électronique à : cartes.topo@RNCan.gc.ca
 Visitez notre site Web : <http://cartes.RNCan.gc.ca>
 © 2010. Sa Majesté la Reine du chef du Canada.

NO TITLE

navit



1 centimetre on the map represents 500 metres on the ground
1 centimètre sur la carte représente 500 mètres au sol

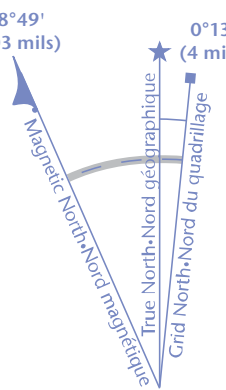
Contour Interval: 40 metres
Équidistance des courbes : 40 mètres

Elevations in metres above Mean Sea Level
Altitudes en mètres au-dessus du niveau moyen de la mer

Use diagram only to obtain numeric values
Approximate Mean Declination 2010
for centre of map
Annual change decreasing 24.5'

N'utiliser le diagramme que pour obtenir
les valeurs numériques
Déclinaison moyenne approximative
au centre de la carte en 2010
Variation annuelle décroissante 24.5'

Pour information sur la déclinaison magnétique, visitez : <http://cgc.RNCan.gc.ca/geomag>



100 000 metre Square
Identification
Identification du carré
de 100 000 mètres

EK	

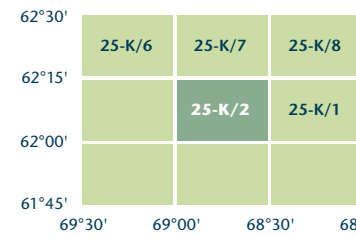
69

Transverse Mercator Projection
Projection transverse de Mercator
North American Datum 1983
Système de référence nord-américain 1983

1000 metre Universal Transverse
Mercator Grid
Zone **19**

Quadrillage universel transverse
de Mercator de 1000 mètres

A tutorial on how to estimate position from grid can be found at: <http://maps.NRC.gc.ca>.
Consultez le tutoriel sur la manière d'évaluer



Printed map / Carte imprimée
Cat. no. / No de cat.
M116-2/025K02
ISSN 1915-884X
ISBN 978-0-660-65060-9

25-K/2
SCALE
1:50 000

EDITION 01 VERSION 00
ÉDITION 01 VERSION 00
SÉRIE A713
SÉRIE A713

Digital map / Carte numérique
Cat. no. / No de cat.
M116-2/025K02-PDF
ISSN 1915-8858
ISBN 978-1-100-50931-0