
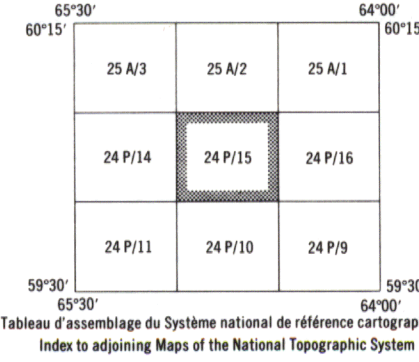
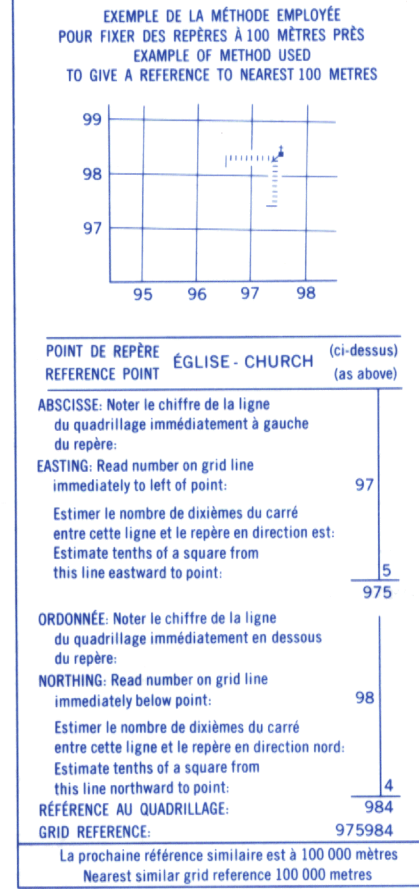
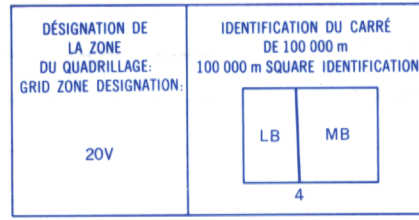


Référence de cette carte pour usage militaire: Military users, refer to this map as:

SÉRIE	A 771	SERIES
CARTE	24 P/15	MAP
ÉDITION	1 MCE	EDITION



QUADRILLAGE DE MILLE MÈTRES
TRANSVERSE UNIVERSEL DE MERCATOR
ZONE 20
ONE THOUSAND METRE
UNIVERSAL TRANSVERSE MERCATOR GRID



Produced: 1969, by the SURVEYS AND MAPPING BRANCH, DEPARTMENT OF ENERGY, MINES AND RESOURCES, from aerial photographs taken in 1949-1950. Field surveys 1955. Printed 1973.

Copies may be obtained from the Canada Map Office, Department of Energy, Mines and Resources, Ottawa, or your nearest map dealer.


© Canada Copyrights Reserved 1973

The boundary between Québec and Newfoundland in this area is the result of the agreement of 1892 between the British and the French Governments, and is not subject to change.

Partial names update 1982

PROVISOIRE
IMPRESSION PROVISIOIRE

LAC BARET QUÉBEC - NEWFOUNDLAND



This Provisional Map is equivalent to a standard map in accuracy of content.

Some names on this map are not yet official. Corrections or additions are invited by the Surveys and Mapping Branch.

Cette carte provisoire équivaut une carte régulière au point de vue précision de l'information.

Certains noms inscrits sur cette carte ne sont pas encore officiels. La Direction des levés et de la cartographie saurait gré au public de lui signaler corrections et additions.

Équidistance des courbes 100 PIEDS
Elevations in Feet above Mean Sea Level
North American Datum 1927
Projection transverse de Mercator

Établi en 1969, par la DIRECTION DES LEVÉS ET DE LA CARTOGRAPHIE, MINISTÈRE DE L'ÉNERGIE, DES MINES ET DES RESSOURCES, à partir des photographies aériennes prises en 1949-1950. Levés sur le terrain en 1955. Imprimé en 1973.

Ces cartes sont en vente au Bureau des Cartes du Canada, ministère de l'Énergie, des Mines et des Ressources, Ottawa, ou chez le vendeur le plus près.

© Canada 1973. Tous droits réservés.

Dans cette région, la limite entre les provinces de Québec et de Terre-Neuve est constituée par la ligne de falte du bassin hydrographique des cours d'eau se jetant dans l'Atlantique, à la date de mise sous presse cette limite n'avait pas fait l'objet d'un levé ni d'un bornage.

Mise à jour topographique partielle effectuée en 1982.

24 P/15
ÉDITION 1(B) EDITION