
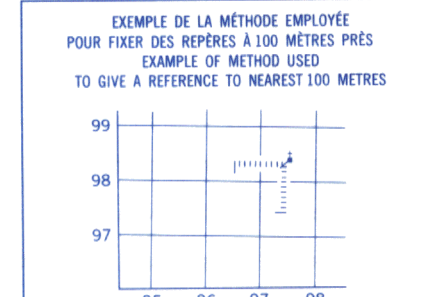


N'utiliser le diagramme que pour obtenir les valeurs numériques  
 DÉCLINAISON MOYENNE APPROXIMATIVE  
 AU CENTRE DE LA CARTE EN 1969  
 Variation annuelle décroissante 8.8'

Use diagram only to obtain numerical values  
 APPROXIMATE MEAN DECLINATION 1969  
 FOR CENTRE OF MAP  
 Annual change decreasing 8.8'

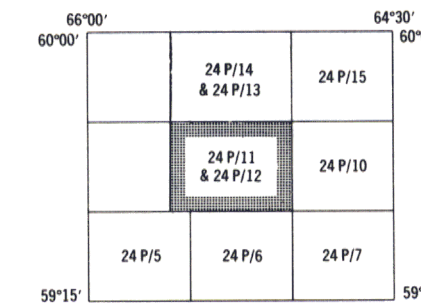
QUADRILLAGE DE MILLE MÈTRES  
TRANSVERSE UNIVERSEL DE MERCATOR  
ZONE 20  
ONE THOUSAND METRE  
UNIVERSAL TRANSVERSE MERCATOR GRID

DÉSIGNATION DE LA ZONE DU QUADRILLAGE: GRID ZONE DESIGNATION:  20 V	IDENTIFICATION DU CARRÉ DE 100 000 m 100 000 m SQUARE IDENTIFICATION:  
---	--



POINT DE RÉFÉRE REFERENCE POINT	EGLISE - CHURCH	(ci-dessus) (as above)
ABSCISSE: Notre le chiffre de la ligne du quadrillage immédiatement à gauche du repère.		
EASTING: Read number on grid line immediately to left of point.	97	
Estimer le nombre de diamètres du carré entre cette ligne et la ligne en direction est: Estimate number of a square from this line eastward to point:		5
		975
ORDONNÉE: Notre le chiffre de la ligne du quadrillage immédiatement en dessous du repère.		
NORTHING: Read number on grid line immediately below point.	98	
Estimer le nombre de diamètres du carré entre cette ligne et la ligne en direction nord: Estimate number of a square from this line northward to point:		4
REFERENCE AU QUADRILLAGE:		984
GRID REFERENCE:		97984

La prochaine référence similaire est à 100 000 mètres  
 Nearest similar grid reference 100 000 metres



Produced, 1969, by the SURVEYS AND MAPPING BRANCH  
DEPARTMENT OF ENERGY, MINES AND RESOURCES  
from aerial photographs taken in 1960 and 1963. Field Surveys  
1964. Printed 1972.

Copies may be obtained from the Map Distribution Office,  
Department of Energy, Mines and Resources, Ottawa.

© Canada Copyrights reserved 1972  
Partial names update 1982

Off-shore islands lie within the District of Franklin, N.W.T.  
Les îles du large font partie du district de Franklin T.N.-C.

This Provisional Map is equivalent to a standard map in accuracy of content.

Some names on this map are not yet official.  
Corrections or additions are invited by the  
Surveys and Mapping Branch.

Cette carte provisoire équivaut une carte régulière  
au point de vue précision de l'information

Certains noms inscrits sur cette carte ne sont pas encore officiels. La Direction des levés et de la cartographie saurait gré au public de lui signaler corrections et additions.

Établie en 1969, par la DIRECTION DES LEVÉS ET DE LA CARTOGRAPHIE  
MINISTÈRE DE L'ÉNERGIE, DES MINES ET DES RESSOURCES, d'après  
des photographies aériennes prises en 1960 et 1963. Levés sur le terrain en 1964  
Imprimée en 1972.

Ces cartes sont en vente au Bureau de distribution des cartes  
ministère de l'Énergie, des Mines et des Ressources, Ottawa.

© Canada 1972, tous droits réservés

Mise à jour toponymique partielle effectuée en 1982

## 24 P/11 & 24 P/12

EDITION 1(B) EDITION