

Établi et imprimé par la DIRECTION DES LEVÉS ET DE LA CARTO-
GRAPHIE, MINISTÈRE DES MINES ET DES RELEVÉS TECHNI-
QUES en 1959, d'après les photographies aériennes prises en 1953.

Ces cartes sont en vente au Bureau des Cartes du Canada,
ministère de l'Énergie, des Mines et des Ressources, Ottawa,
ou chez le vendeur le plus près.

Mise à jour toponymique partielle effectuée en 1982.

Les îles du large font partie
du district de Franklin T.N.-O.

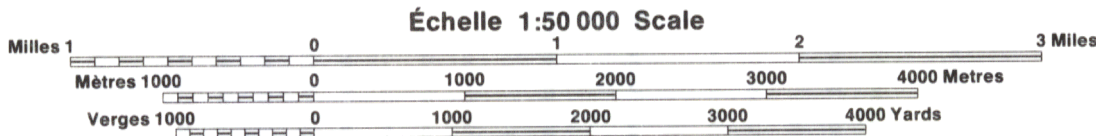
Produced and printed by the SURVEYS AND MAPPING
BRANCH, DEPARTMENT OF MINES AND TECHNICAL
SURVEYS, 1959, from air photographs taken in 1953.

Copies may be obtained from the Canada Map Office,
Department of Energy, Mines and Resources, Ottawa,
or your nearest map dealer.

Partial names update 1982.

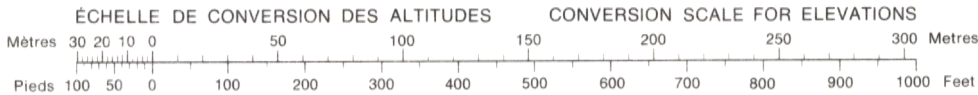
Off-shore islands lie within
the District of Franklin, N.W.T.

ANSE DE VILLIERS
QUÉBEC-NORTHWEST TERRITORIES

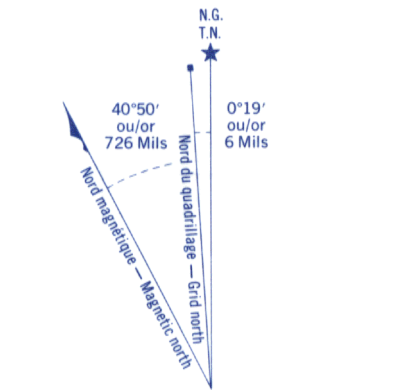


ÉQUIDISTANCE DES COURBES 50 PIEDS
Altitudes in feet
Système de référence géodésique nord-américain, 1927
Projection transverse de Mercator

CONTOUR INTERVAL 50 FEET
Elevations in Feet above Mean Sea Level
North American Datum 1927
Transverse Mercator Projection



Référence de cette carte pour usage militaire: Military users, refer to this map as:	SÉRIE A 761 CARTE 24 N/6 ÉDITION 1 MCE	SERIES MAP EDITION
---	--	--------------------------



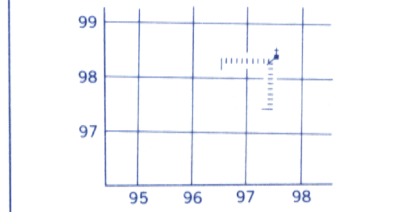
N'utiliser le diagramme que pour obtenir les valeurs numériques
DÉCLINAISON MOYENNE APPROXIMATIVE
AU CENTRE DE LA CARTE EN 1959
Variation annuelle décroissante 9.5'

Use diagram only to obtain numerical values
APPROXIMATE MEAN DECLINATION 1959
FOR CENTRE OF MAP
Annual change decreasing 9.5'

QUADRILLAGE DE MILLE MÈTRES
TRANSVERSE UNIVERSEL DE MERCATOR
ZONE 19
ONE THOUSAND METRE
UNIVERSAL TRANSVERSE MERCATOR GRID

DÉSIGNATION DE LA ZONE DU QUADRILLAGE: GRID ZONE DESIGNATION	IDENTIFICATION DU CARRÉ DE 100 000 m 100 000 m SQUARE IDENTIFICATION
19 V	DR

EXEMPLE DE LA MÉTHODE EMPLOYÉE
POUR FIXER DES RÉFÈRES À 100 MÈTRES PRÈS
EXAMPLE OF METHOD USED
TO GIVE A REFERENCE TO NEAREST 100 METRES



POINT DE RÉFÈRE
REFERENCE POINT

ÉGLISE - CHURCH (ci-dessus
as above)

ABSCISSE: Noter le chiffre de la ligne
du quadrillage immédiatement à gauche
du repère:
EASTING: Read number on grid line
immediately to left of point:

Estimer le nombre de dixièmes du carré
entre cette ligne et le repère en direction est:
Estimate tenths of a square from
this line eastward to point:

ORDONNÉE: Noter le chiffre de la ligne
du quadrillage immédiatement en dessous
du repère:
NORTHING: Read number on grid line
immediately below point:

Estimer le nombre de dixièmes du carré
entre cette ligne et le repère en direction nord:
Estimate tenths of a square from
this line northward to point:

RÉFÈRE AU QUADRILLAGE:
GRID REFERENCE:

975984

La prochaine référence similaire est à 100 000 mètres
Nearest similar grid reference 100 000 metres

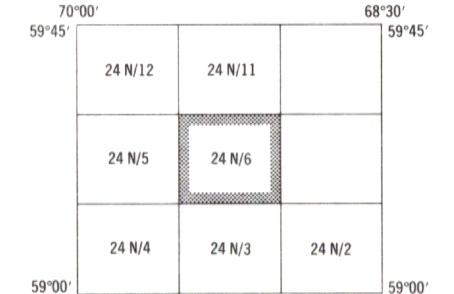


Tableau d'assemblage du Système national de référence cartographique
Index to adjoining Maps of the National Topographic System

ANSE DE VILLIERS
24 N/6
ÉDITION 1(B) EDITION