

TABLEAU PRIS LE CENTRE CANADIEN DE CARTOGRAPHIE  
RESSOURCES NATURELLES CANADA, RENSEIGNEMENTS À JOUR  
EN 1994, PUBLIÉS EN 1997

CES CARTES SONT EN VENTE AU BUREAU DES CARTES DU  
CANADA, OTTAWA, OU CHEZ LE VENDEUR LE PLUS PRÈS.

© 1997, SA MAJESTÉ LA REINE DU CHEF DU CANADA.

**AUPALUK**  
QUÉBEC TERRITOIRES DU NORD-OUEST  
QUEBEC NORTHWEST TERRITORIES

Échelle 1:50 000 Scale

Milles 1 0 1 2 3 Miles  
Mètres 1000 0 1000 2000 3000 4000 Mètres

ROUTES  
gravier, aggloméré, toute saison  
de gravier, temps sec  
route non classée ou rue  
chemin de terre  
sentier, percée ou portage

ROADS  
gravel, aggregate, all-weather  
loose surface, dry weather  
unclassified road or street  
vehicle track  
trail, cut line or portage

POUR UNE LISTE COMPLÈTE DES SIGNES, VOIR AU VERSO  
FOR COMPLETE REFERENCE SEE REVERSE SIDE

ÉCHELLE DE CONVERSION DES ALTITUDES  
Mètres 50 100 150 200 250 300 Mètres  
Pieds 100 50 0 100 200 300 400 500 600 700 800 900 1000 Feet

CONVERSION SCALE FOR ELEVATIONS  
Elevators in Feet above Mean Sea Level

PROJECTION TRANSVERSE DE MERIDIAN  
Système de référence géodésique nord-américain 1983  
Coordonnées géographiques: Latitude - soustraire 0,7°  
Longitude - ajouter 2,7°  
Quadrangle: Oubrouche 90 - soustraire 230 m  
Abreson 81 - soustraire 44 m

TRANSVERSE MERIDIAN PROJECTION  
North American Datum 1983  
Coordinate Conversion: NAD 83 (NAD 84) to NAD 27  
Mean Values for this map  
Geographic: Latitude - subtract 0.7°  
Longitude - add 2.7°  
Grid: Northing - subtract 230 m  
Easting - subtract 44 m

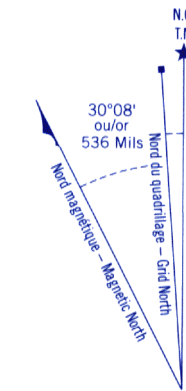
PRODUCE BY THE CANADA CENTRE FOR MAPPING, NATURAL  
RESOURCES CANADA, INFORMATION CURRENT AS OF 1994,  
PUBLISHED 1997.

COPIES MAY BE OBTAINED FROM THE CANADA MAP OFFICE,  
OTTAWA, OR YOUR NEAREST MAP DEALER.

© 1997, HER MAJESTY THE QUEEN IN RIGHT OF CANADA.

We welcome your comments.  
Just phone us at 1-800-465-MAP5.

Référence de cette carte pour usage militaire	SERIE CARTES	A 761 24 N/5	SERIES MAP
Military users refer to this map as:	EDITION	2 MCE	EDITION

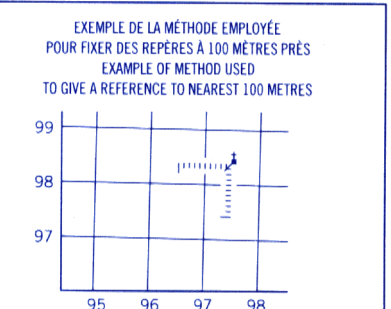


Utiliser le diagramme qui pour obtenir les valeurs numériques  
DECLINAISON MOYENNE APPROXIMATIVE  
AU CENTRE DE LA CARTE EN 1994  
Variation annuelle décroissante 11.2°

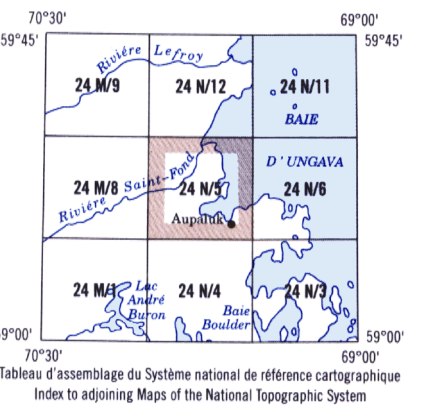
Use diagram only to obtain numerical values  
APPROXIMATE MEAN DECLINATION 1994  
FOR CENTRE OF MAP  
Annual change decreasing 11.2°

QUADRILLAGE UNIVERSEL TRANSVERSE DE MERIDIAN  
DE MILLE METRES  
ZONE 19  
ONE THOUSAND METRE  
UNIVERSAL TRANSVERSE MERCATOR GRID

DESIGNATION DE LA ZONE DU QUADRILLAGE GRID ZONE DESIGNATION	IDENTIFICATION DU CARRE 100 000 m SQUARE IDENTIFICATION
19 V	DF



PONT DE REFERENCE REFERENCE POINT	ÉGLISE - CHURCH	(0 - dessus) (0 - above)
ABRÈSSE - Note le chiffre de la ligne du quadrillage immédiatement à gauche du repère		
EASTING: Road number on grid line immediately to left of point		
Estimer le nombre de diagonales du carré entre cette ligne et le repère en direction nord Estimate tenths of a square from this line northeast to point		
ORDONNÉE - Note le chiffre de la ligne du quadrillage immédiatement en dessous du repère		
NORTHING: Road number on grid line immediately below point		
Estimer le nombre de diagonales du carré entre cette ligne et le repère en direction nord Estimate tenths of a square from this line northwest to point		
REFERENCE DU QUADRILLAGE GRID REFERENCE		975984
La référence indiquera la plus près est 100 000 mètres Nearest similar grid reference 100 000 metres		



DÉTAILLANT LOCAL LOCAL DEALER

LES CARTES TOPOGRAPHIQUES DE NRCan  
NRCan TOPOGRAPHIC MAPS

**AUPALUK**  
24 N/5