

Produced and printed by the SURVEYS AND MAPPING BRANCH, DEPARTMENT OF MINES AND TECHNICAL SURVEYS, 1960. From air photographs taken in 1953 and 1954. Partial compass update 1982.

Copies may be obtained from the Canada Map Office, Department of Energy, Mines and Resources, Ottawa, or your nearest map dealer.

LAC DE THURY QUÉBEC

SCALE 1:50 000 ÉCHELLE

Contours interval 50 FEET
Elevations in Feet above Mean Sea Level
North American Datum 1927
Transverse Mercator Projection

ÉQUIDISTANCE DES COURBES: 50 PIEDS
Élévations en pieds au-dessus du niveau moyen de la mer
Réseau géodésique nord-américain unifié (1927)
Projection transverse de Mercator

LEGEND

Roads: all weather, dry weather, cart track, trail or portage, Railway, normal gauge, single track, Power transmission line, Mine or Open cut, Horizontal control point, with elevation

Routes: toute saison, période sèche, de terre, sentier ou portage, Chemin de fer-voie unique (vêtement normal), Ligne de transport d'énergie, Mine ou fosse à ciel ouvert, Point géodésique avec cote

Building, School, Church, Lighthouse, River with bridge, Stream, intermittent or dry, Lake intermittent, indefinite, Marsh or Swamp, Depression contours

Édifice, École, Église, Phare, Rivière avec pont, Cours d'eau intermittent, à sec, Lac intermittent, rive imprécise, Marais ou marécage, Courbes de cunette

Barn, Post Office, Cemetery, Crane, Bureau de poste, Cimetière

Esker, Rapids

Établie et imprimée par la DIRECTION DES LEVÉS ET DE LA CARTOGRAPHIE, MINISTÈRE DES MINES ET DES RELIEFS TECHNIQUES en 1960, d'après les photographies aériennes prises en 1953 et 1954.

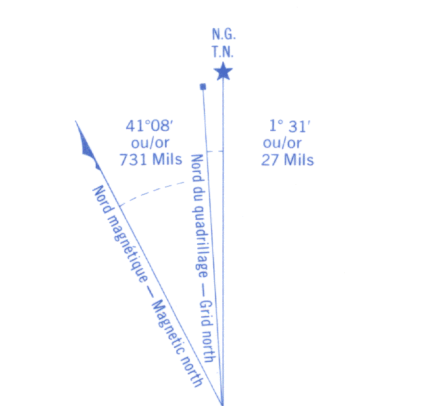
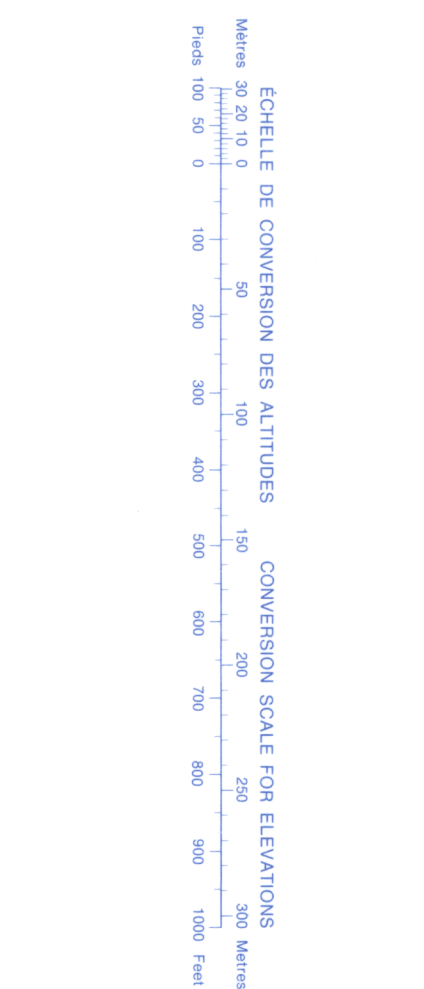
Mise à jour topographique partielle effectuée en 1982.

Ces cartes sont en vente au Bureau des Cartes du Canada, ministère de l'Énergie, des Mines et des Ressources, Ottawa, ou chez le vendeur le plus près.

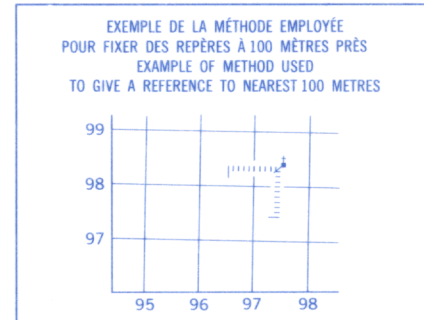
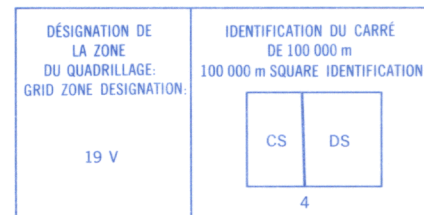
GLOSSARY - GLOSSAIRE

Esker
Rapids

Référence de cette carte pour usage militaire: Military users, refer to this map as: SÉRIE A 761 CARTE 24 M/15 MAP ÉDITION 1 MCE EDITION



QUADRILLAGE DE MILLE MÈTRES
TRANSVERSE UNIVERSEL DE MERCATOR
ZONE 19
ONE THOUSAND METRE
UNIVERSAL TRANSVERSE MERCATOR GRID



POINT DE REPÈRE (ÉGLISE - CHURCH) (ci-dessus)
REFERENCE POINT (see above)

ABSCISSE: Note le chiffre de la ligne du quadrillage immédiatement à gauche du repère.
EASTING: Read number on grid line immediately to left of point.
Estimer le nombre de décimales du carré entre cette ligne et le repère en direction nord.
Estimate tenths of a square from this line eastward to point.

ORDONNÉE: Note le chiffre de la ligne du quadrillage immédiatement en dessous du repère.
NORTHING: Read number on grid line immediately below point.
Estimer le nombre de décimales du carré entre cette ligne et le repère en direction sud.
Estimate tenths of a square from this line southward to point.

REFERENCE AU QUADRILLAGE:
GRID REFERENCE: 975084

La prochaine référence similaire est à 100 000 mètres
Nearest similar grid reference 100 000 metres

