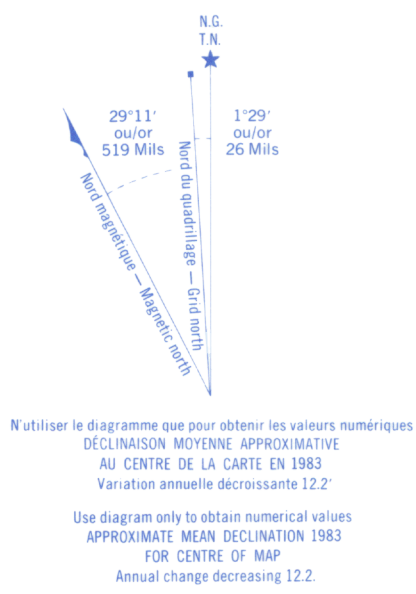
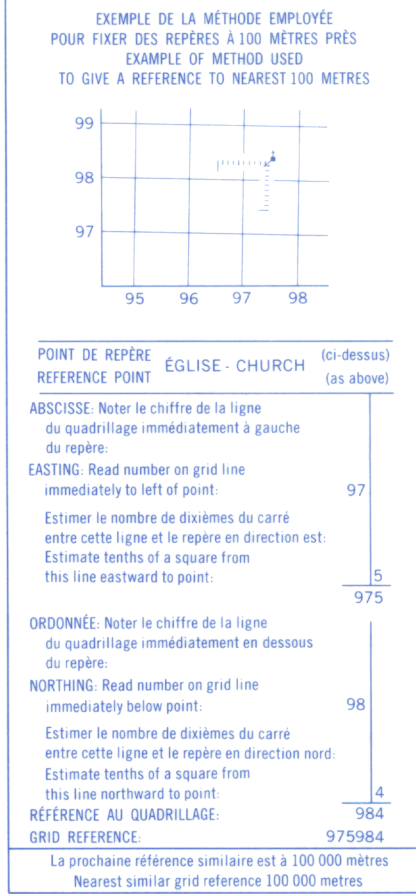


Référence de cette carte pour usage militaire: Military users, refer to this map as: SÉRIE A 761 SERIE CARTE 24 L/2 MAP ÉDITION 2 MCE EDITION



DESIGNATION DE LA ZONE DU QUADRILLAGE GRID ZONE DESIGNATION	IDENTIFICATION DU CARRÉ DE 100 000 m 100 000 m SQUARE IDENTIFICATION
19V	CQ DQ 4



Établie par la DIRECTION DES LEVÉS ET DE LA CARTOGRAPHIE, MINISTÈRE DE L'ÉNERGIE, DES MINES ET DES RESSOURCES, à l'aide de photographies aériennes prises en 1949. Publié en 1983. Ces cartes sont en vente au Bureau des Cartes du Canada, ministère de l'Énergie, des Mines et des Ressources, Ottawa, ou chez le vendeur le plus près.

De a comparé cette carte aux images prises par satellite en 1980, nous avons constaté que toutes ses caractéristiques principales étaient à jour.

This map was compared with satellite imagery obtained in 1980 and found to be up-to-date in all major features.

Cette région est peu boisée.

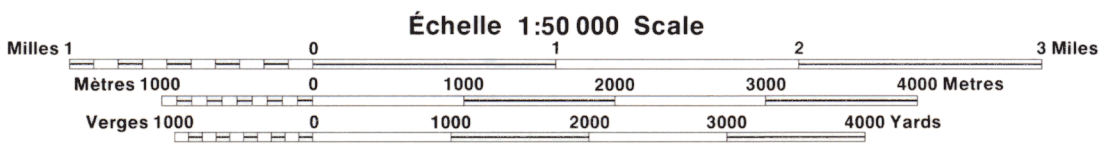
This map sheet area is sparsely wooded.

Routes: Routes de terre: caril track: sentier, percée ou portage: trail, cut line or portage:

POUR UNE LISTE COMPLÈTE DES SIGNES, VOIR AU VERSO FOR COMPLETE REFERENCE SEE REVERSE SIDE

LAC DUFREBOY

ADMINISTRATION RÉGIONALE KATIVIK
QUÉBEC



Information concerning bench marks and horizontal survey monuments can be obtained from Geodetic Survey, Survey and Mapping Branch, Ottawa.

ÉCHELLE DE CONVERSION DES ALTITUDES

Mètres 30 20 10 0 50 100 150 200 250 300 Mètres

Pieds 100 50 0 100 200 300 400 500 600 700 800 900 1000 Feet

CONTOUR INTERVAL 50 FEET

Elevations in Feet above Mean Sea Level

North American Datum 1927

Projection transverse de Mercator

Produced by the SURVEYS AND MAPPING BRANCH, DEPARTMENT OF ENERGY, MINES AND RESOURCES, from aerial photographs taken in 1949. Published in 1983. Copies may be obtained from the Canada Map Office, Department of Energy, Mines and Resources, Ottawa, or your nearest map dealer.

© 1983 Her Majesty the Queen in Right of Canada. Department of Energy, Mines and Resources.

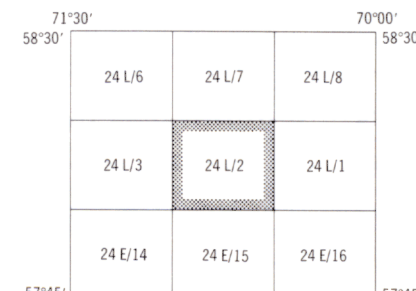


Tableau d'assemblage du Système national de référence cartographique Index to adjoining Maps of the National Topographic System