


Établi par la DIRECTION DES LEVÉS ET DE LA CARTOGRAPHIE, MINISTÈRE DE L'ÉNERGIE, DES MINES ET DES RESSOURCES, à l'aide de photographies aériennes prises en 1948 et 1949. Publié en 1983.
Ces cartes sont en vente au Bureau des Cartes du Canada, ministère de l'Énergie, des Mines et des Ressources, Ottawa, ou chez le vendeur le plus près.
© 1983 Sa Majesté La Reine du Chef du Canada, Ministère de l'Énergie, des Mines et des Ressources.

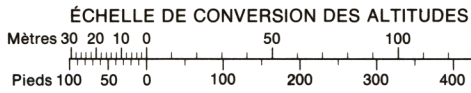
On a comparé cette carte aux images prises par satellite en 1980, nous avons constaté que toutes ses caractéristiques principales étaient à jour.
Note: Les îles de la large forêt partie du district de Franklin N.W.T.
This map was compared with satellite imagery obtained in 1980 and found to be up-to-date in all major features.
Note: Offshore islands lie within the District of Franklin N.W.T.

Routes: Routes
de terre: cart track
sentier, percée ou pontage: trail, cut line or portage
POUR UNE LISTE COMPLÈTE DES SIGNES, VOIR AU VERSO
FOR COMPLETE REFERENCE SEE REVERSE SIDE

POINTE RAGGED
QUÉBEC TERRITOIRES DU NORD-OUEST
QUEBEC NORTHWEST TERRITORIES
Échelle 1:50 000 Scale

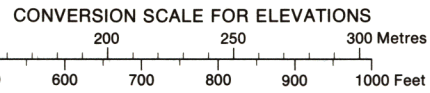


Pour tout renseignement concernant les repères et bornes altimétriques, s'adresser aux levés géodésiques, Direction des levés et de la cartographie, Ottawa.



ÉQUIDISTANCE DES COURBES 50 PIEDS
Altitudes en pieds
Système de référence géodésique nord-américain, 1927
Projection transverse de Mercator

Information concerning bench marks and horizontal survey monuments can be obtained from Geodetic Survey, Surveys and Mapping Branch, Ottawa.



CONTOUR INTERVAL 50 FEET
Elevations in Feet above Mean Sea Level
North American Datum 1927
Transverse Mercator Projection

Produced by the SURVEYS AND MAPPING BRANCH, DEPARTMENT OF ENERGY, MINES AND RESOURCES, from aerial photographs taken in 1948 and 1949. Published in 1983.

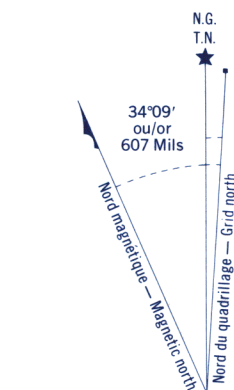
Copies may be obtained from the Canada Map Office, Department of Energy, Mines and Resources, Ottawa, or your nearest map dealer.
© 1983 Her Majesty the Queen in Right of Canada, Department of Energy, Mines and Resources.



Énergie, Mines et
Ressources Canada

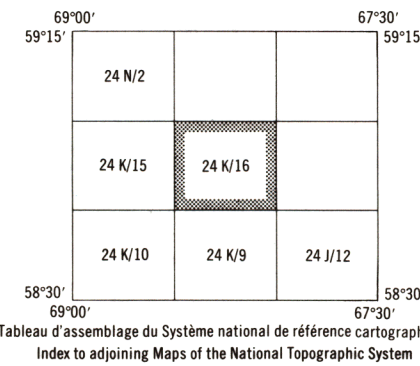
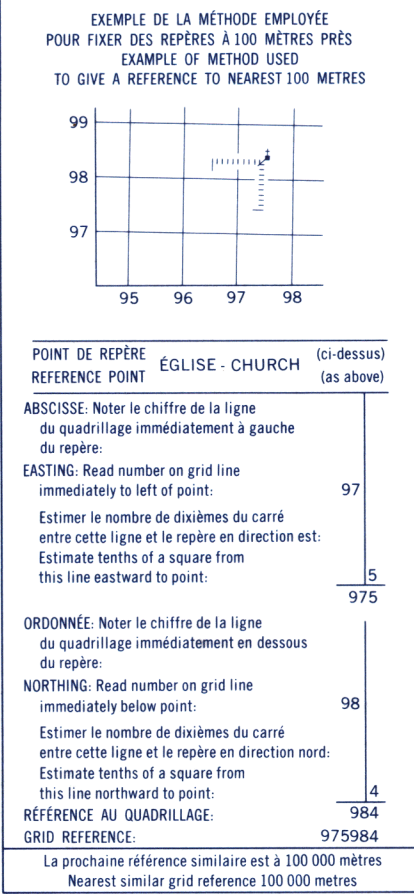
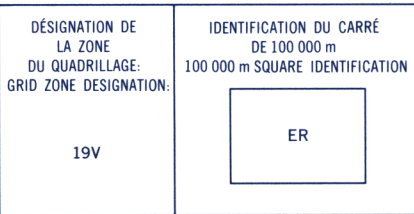
Energy, Mines and
Resources Canada

Référence de cette carte pour usage militaire: Military users, refer to this map as: SÉRIE A 761 MAP 24 K/16 ÉDITION 2 MCE EDITION



N'utiliser le diagramme que pour obtenir les valeurs numériques
DECLINAISON MOYENNE APPROXIMATIVE AU CENTRE DE LA CARTE EN 1982
Variation annuelle décroissante 14.6'
Use diagram only to obtain numerical values
APPROXIMATE MEAN DECLINATION 1982 FOR CENTRE OF MAP
Annual change decreasing 14.6'

QUADRILLAGE DE MILLE MÈTRES
TRANSVERSE UNIVERSEL DE MERCATOR
ZONE 19
ONE THOUSAND METRE
UNIVERSAL TRANSVERSE MERCATOR GRID



POINTE RAGGED
24 K/16
ÉDITION 2 EDITION