

ÉTABLIE PAR LE CENTRE CANADIEN DE CARTOGRAPHIE,
RESSOURCES NATURELLES CANADA, RENSEIGNEMENTS À JOUR
EN 1991, PUBLIÉE EN 1997.
CES CARTES SONT EN VENTE AU BUREAU DES CARTES DU
CANADA, OTTAWA, OU CHEZ LE VENDEUR LE PLUS PRÈS.
© 1997, SA MAJESTÉ LA REINE DU CHEF DU CANADA.

Nous apprécions vos commentaires.
Téléphonez-nous au 1-800-465-6277.

TASIUJAQ QUÉBEC QUÉBEC

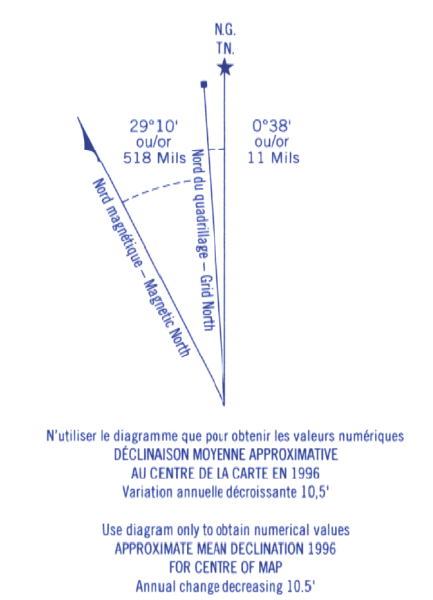
Échelle 1:50 000 Scale
Miles 1 0 1 2 3 Miles
Mètres 1000 0 1000 2000 3000 4000 Mètres

ÉCHELLE DE CONVERSION DES ALTITUDES Mètres 30 20 10 0 50 100 150 200 250 300 350 400 450 500 550 600 650 700 750 800 850 900 950 1000 Pieds 100 50 0 100 200 300 400 500 600 700 800 900 1000 1100 1200 1300 1400 1500 1600 1700 1800 1900 2000	CONVERSION SCALE FOR ELEVATIONS Feet 100 50 0 100 200 300 400 500 600 700 800 900 1000 1100 1200 1300 1400 1500 1600 1700 1800 1900 2000
COUVERTURE DES COURSES 50 PIEDS Mètres en pieds PROJECTION TRANSVERSE DE MERICATOR Système de référence géodésique nord-américain 1983 Conversion des coordonnées NAD 83 (NAD 83) à NAD 27 Valeurs indiquées pour cette carte Coordonnées géographiques: Latitude — longitude 0.1° Longitude — altitude 2.5° Quadrangle: Distance (N) — sud-est 230 m Altitude (E) — sud-est 43 m	CONTOUR INTERVAL, 50 FEET Elevations in Feet above Mean Sea Level PROJECTION TRANSVERSE DE MERICATOR Système de référence géodésique nord-américain 1983 Conversion des coordonnées NAD 83 (NAD 83) à NAD 27 Valeurs indiquées pour cette carte Coordonnées géographiques: Latitude — longitude 0.1° Longitude — altitude 2.5° Quadrangle: Distance (N) — sud-est 230 m Altitude (E) — sud-est 43 m

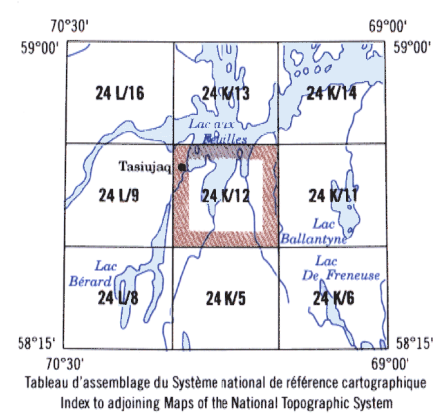
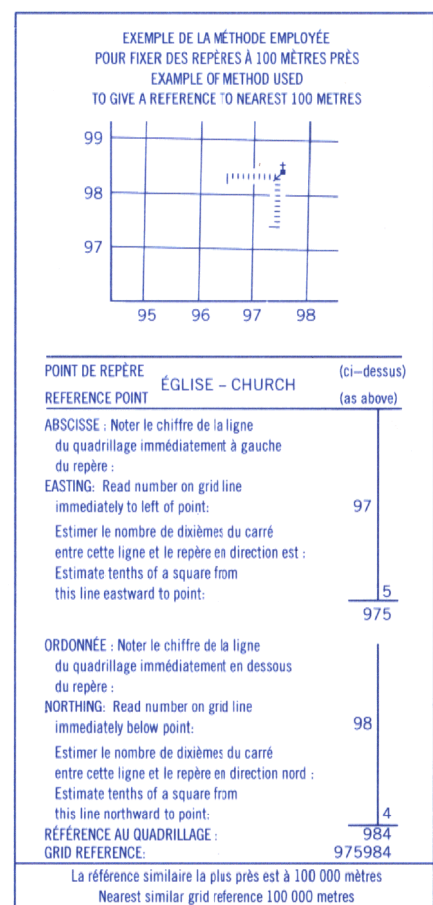
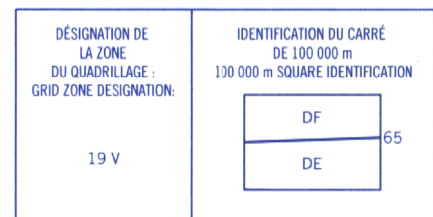
PRODUCED BY THE CANADA CENTRE FOR MAPPING, NATURAL
RESSOURCES CANADA, INFORMATION CURRENT AS OF 1991.
PUBLISHED 1997.
COPIES MAY BE OBTAINED FROM THE CANADA MAP OFFICE,
OTTAWA, OR YOUR NEAREST MAP DEALER.
© 1997, HER MAJESTY THE QUEEN IN RIGHT OF CANADA.

We welcome your comments.
Just phone us at 1-800-465-MAPS.

Référence de cette carte
pour usage militaire :
Military users,
refer to this map as:
SÉRIE A 761
CARTES 24 K/12
MAP
ÉDITION 2 MCE ÉDITION



QUADRILLAGE UNIVERSEL TRANSVERSE DE MERICATOR
DE MILLE MÈTRES
ZONE 19
ONE THOUSAND METRE
UNIVERSAL TRANSVERSE MERCATOR GRID



DÉTAILLANT LOCAL LOCAL DEALER

LES CARTES TOPOGRAPHIQUES DE RNCAN
NRCAN TOPOGRAPHIC MAPS

TASIUJAQ
24 K/12



Ressources naturelles
Canada
Natural Resources
Canada