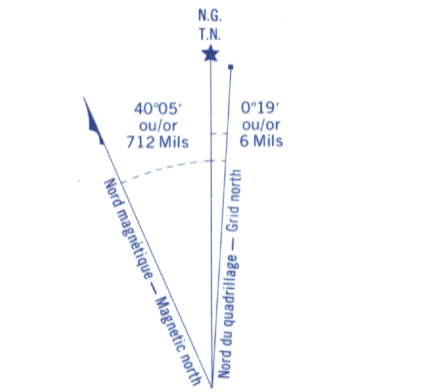


Référence de cette carte
pour usage militaire:
Military users,
refer to this map as:

SÉRIE A 761 SERIES
CARTE 24 K/10 E-E MAP
ÉDITION 1 MCE EDITION

LÉGENDE	LEGEND
Route, toute saison	Road, all weather
Route, temps sec	Road, dry weather
Chemin de terre ou d'hiver	Cart track or winter road
Sentier, percée ou portage	Trail, cut line or portage
Chemin de fer, voie unique	Railway, single track
Chemin de fer, voies multiples	Railway, multiple track
Pont	Bridge
Déblai; remblai	Cutting; embankment
Maison; grange	House; barn
Réservoir; pétrole, essence, eau	Tank; oil, gasoline, water
Repère planimétrique avec cote	Horizontal control point with elevation
Repère de nivellement avec cote	Bench mark with elevation
Cours d'eau ou rives, imprécis	Stream or shoreline, indefinite
Cours d'eau intermittent, ou à sec	Stream intermittent or dry
Direction du courant	Direction of flow
Lac intermittent	Lake intermittent
Terrain inondé	Flooded land
Marais ou marécage	Marsh or swamp
Chutes	Falls
Rapides	Rapids
Sable; au dessus, sous l'eau	Sands; above, in water
Roches; récif rocheux	Rocks; rocky reef
Courbes de niveau	Contours
Courbes de cuvette	Depression contours
Esker	Esker

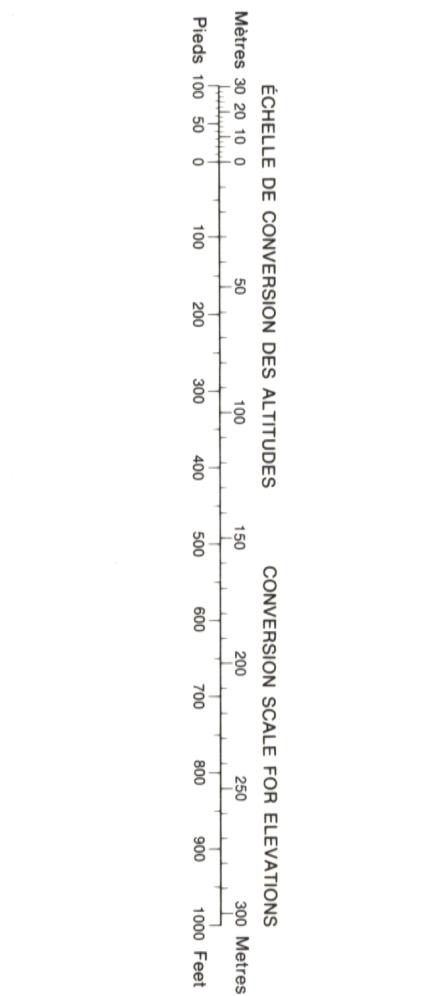
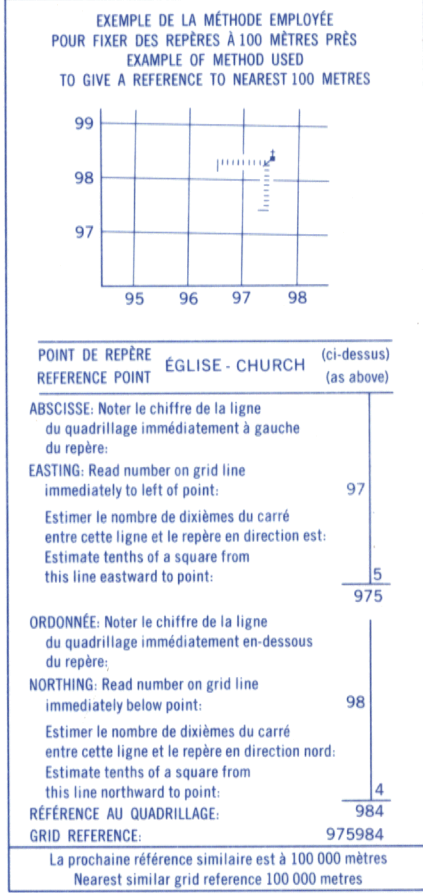


N'utiliser le diagramme que pour obtenir les valeurs numériques
DECLINAISON MOYENNE APPROXIMATIVE
AU CENTRE DE LA CARTE EN 1958
Variation annuelle décroissante 9.0'

Use diagram only to obtain numerical values
APPROXIMATE MEAN DECLINATION 1958
FOR CENTRE OF MAP
Annual change decreasing 9.0'

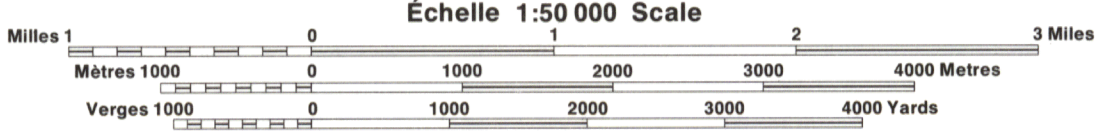
QUADRILLAGE DE MILLE MÈTRES
TRANSVERSE UNIVERSEL DE MERCATOR
ZONE 19
ONE THOUSAND METRE
UNIVERSAL TRANSVERSE MERCATOR GRID

DÉSIGNATION DE LA ZONE DU QUADRILLAGE: GRID ZONE DESIGNATION:	IDENTIFICATION DU CARRÉ DE 100 000 m: SQUARE IDENTIFICATION				
19V	<table><tr><td>ER</td><td>65</td></tr><tr><td>EQ</td><td></td></tr></table>	ER	65	EQ	
ER	65				
EQ					



Établie et imprimée par la DIRECTION DES LEVÉS ET DE LA CARTOGRAPHIE, MINISTÈRE DES MINES ET DES RELEVÉS TECHNIQUES en 1958, d'après les photographies aériennes prises en 1948 et 1949.
Ces cartes sont en vente au Bureau des Cartes du Canada, ministère de l'Énergie, des Mines et des Ressources, Ottawa, ou chez le vendeur le plus près.
Mise à jour toponymique partielle effectuée en 1982.

LAC DU BASALTE
TERRITOIRE-DU-NOUVEAU-QUÉBEC
QUÉBEC



ÉQUIDISTANCE DES COURBES 50 PIEDS
Altitudes in feet
Système de référence géodésique nord-américain, 1927
Projection transverse de Mercator

CONTOUR INTERVAL, 50 FEET
Elevations in feet above Mean Sea Level
North American Datum 1927
Transverse Mercator Projection

Produced and printed by the SURVEYS AND MAPPING BRANCH, DEPARTMENT OF MINES AND TECHNICAL SURVEYS, 1958, from air photographs taken in 1948 and 1949.
Copies may be obtained from the Canada Map Office, Department of Energy, Mines and Resources, Ottawa, or your nearest map dealer.
Partial names update 1982.

LAC DU BASALTE
24 K/10 E-E
ÉDITION 1(B) EDITION

PROVISIONAL PRINT
IMPRESSION PROVISOIRE