



SOURCES :
Division des levés géodésiques
Bases de nivellement, bornes altimétriques et conversion de coordonnées

SOURCES:
Geodetic Survey Division
Bench marks, horizontal survey monuments and coordinate conversion

ÉTABLI PAR LE CENTRE CANADIEN DE CARTOGRAPHIE
RESSOURCES NATURELLES CANADA INFORMATION CURRENT AS OF 1991
ON 1991, PUBLISHED BY THE
CES CARTES SONT EN VENTE AU BUREAU DES CARTES DU
CANADA, OTTAWA, OU CHEZ LE VENDEUR LE PLUS PRÈS.
© 1997, SA MAJESTÉ LA REINE DU CHEF DU CANADA.

Nous apprécions vos commentaires.
Téléphonez-nous au 1-800-465-6277.

Routes
gravier, aggloméré, toute saison
de gravier, temps sec
route non classée ou rue
chemin de terre
sentier, percée ou portage

Roads
loose or stabilized surface, all weather
unclassified road or street
vehicle track
trail, cut line or portage

POUR UNE LISTE COMPLÈTE DES SIGNES, VOIR AU VERSO
FOR COMPLETE REFERENCE SEE REVERSE SIDE

KANGIQSUALUJJUAQ
QUÉBEC QUEBEC

Échelle 1:50 000 Scale
Milles 1 0 2 3
Mètres 1000 0 2000 3000 4000

ÉCHELLE DE CONVERSION DES ALTITUDES
Mètres 50 100 0 100 200 300 400 500 600 700 800 900 1000
Pieds 100 200 300 400 500 600 700 800 900 1000

CONVERSION SCALE FOR ELEVATIONS
Feet 100 200 300 400 500 600 700 800 900 1000

ÉQUIDISTANCE DES COURBES SOUS
Altitudes en pieds
Contours interval 50 feet
Elevations in feet above Mean Sea Level

PRODUCTION TRANSVERSE DE MERIDIEN
Système de référence géodésique nord-américain 1983
Conversion des coordonnées NAD 83 (NAD 83) à NAD 27
Valeurs moyennes pour cette carte
Coordonnées géographiques Latitude - longitude 0.6" 3.1"
Longitude - altitude 0.6" 3.1"
Quadrillage Ordinatee (N) - longitude 225 m
Altitude (E) - altitude 57 m

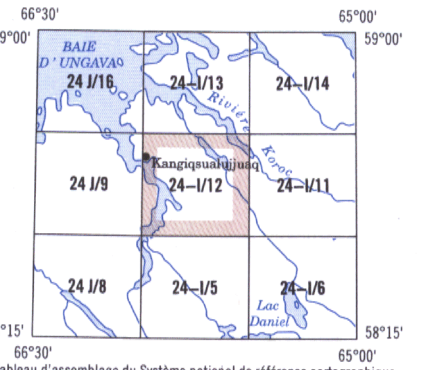
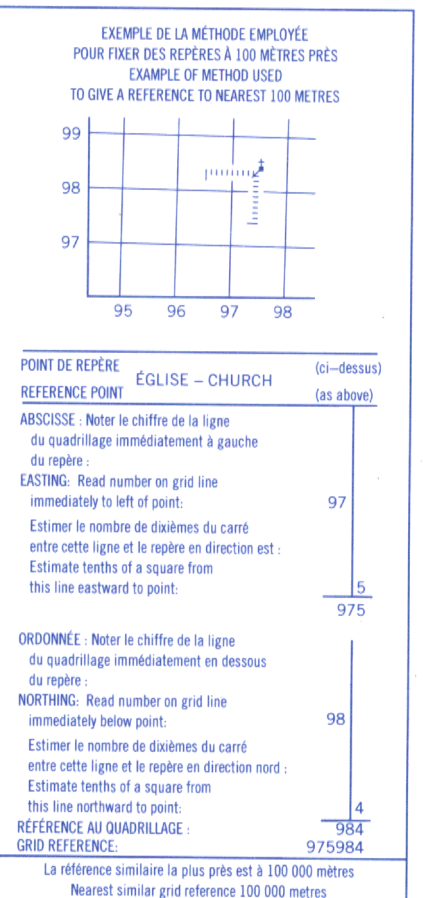
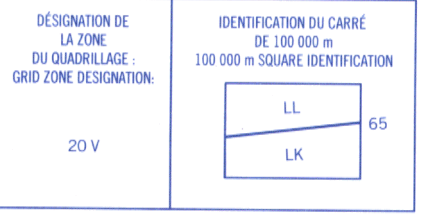
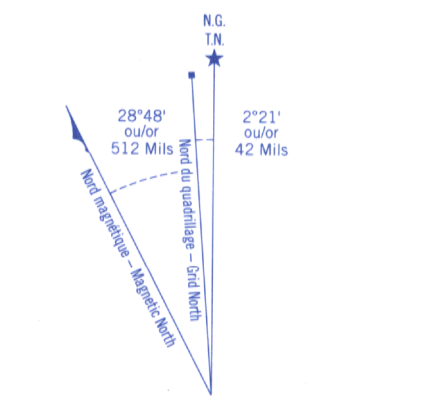
TRANSVERSE MERIDIEN PROJECTION
North American Datum 1983
Coordinate Conversion NAD 83 (NAD 83) to NAD 27
Mean Values for this map
Geographic Latitude - longitude 0.6" 3.1"
Grid Northing - altitude 225 m
Easting - altitude 57 m

PRODUCED BY THE CANADA CENTRE FOR MAPPING, NATURAL
RESOURCES CANADA, INFORMATION CURRENT AS OF 1991,
PUBLISHED 1997.
COPIES MAY BE OBTAINED FROM THE CANADA MAP OFFICE,
OTTAWA, OR YOUR NEAREST MAP DEALER.
© 1997, HER MAJESTY THE QUEEN IN RIGHT OF CANADA.

We welcome your comments.
Just phone us at 1-800-465-MAPS.

Référence de cette carte
pour usage militaire :
Military users,
refer to this map as:

SÉRIE A 761 SERIES
CARTE 24-1/12 MAP
ÉDITION 2 MCE ÉDITION



DÉTAILLANT LOCAL LOCAL DEALER

LES CARTES TOPOGRAPHIQUES DE RNCan
NRCan TOPOGRAPHIC MAPS
KANGIQSUALUJJUAQ
24-1/12