

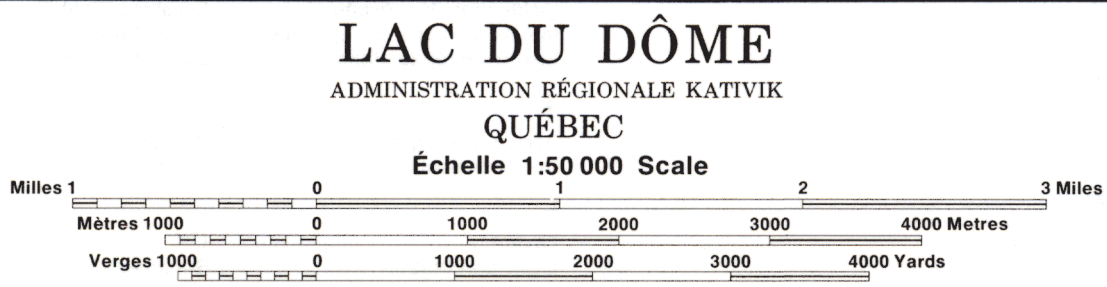
Établi par la DIRECTION DES LÉVÉS ET DE LA CARTOGRAPHIE, MINISTÈRE DE L'ÉNERGIE, DES MINES ET DES RESSOURCES, à l'aide de photographies aériennes prises en 1948 et 1949. Publié en 1983.

Cette région est peu boisée.

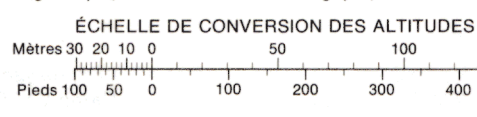
On a comparé cette carte aux images prises par satellite en 1979, nous avons constaté que toutes ses caractéristiques principales étaient à jour.

Ces cartes sont en vente au Bureau des Cartes du Canada, ministère de l'Énergie, des Mines et des Ressources, Ottawa, ou chez le vendeur le plus près.

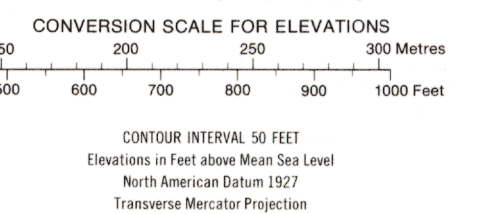
© 1983, Sa Majesté La Reine du Chef du Canada, Ministère de l'Énergie, des Mines et des Ressources.



Pour tout renseignement concernant les repères et bornes altimétriques, s'adresser aux levés géodésiques, Direction des levés et de la cartographie, Ottawa.



Information concerning bench marks and horizontal survey monuments can be obtained from Geodetic Survey, Survey and Mapping Branch, Ottawa.



Produced by the SURVEYS AND MAPPING BRANCH, DEPARTMENT OF ENERGY, MINES AND RESOURCES, from aerial photographs taken in 1948 and 1949. Published in 1983.

Copies may be obtained from the Canada Map Office, Department of Energy, Mines and Resources, Ottawa, or your nearest map dealer.

© 1983, Her Majesty the Queen in Right of Canada, Department of Energy, Mines and Resources.

Référence de cette carte pour usage militaire: SÉRIE A 761 SERIES
Military users, refer to this map as: CARTE 24 F/16 MAP
ÉDITION 2 MCE EDITION

