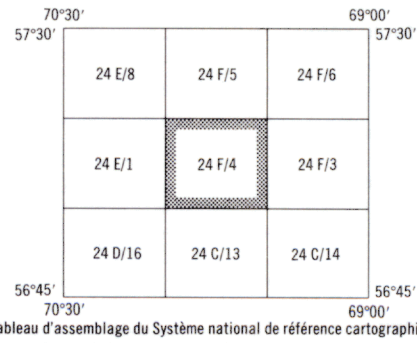
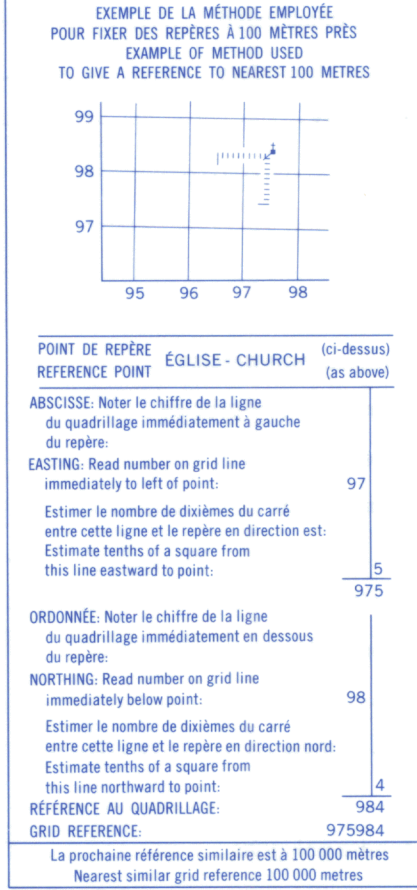
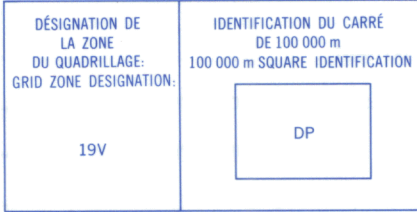


Référence de cette carte
pour usage militaire:
Military users,
refer to this map as:

SÉRIE A 761
CARTE 24 F/4
MAP
EDITION 2 MCE EDITION



QUADRILLAGE DE MILLE MÈTRES
TRANSVERSE UNIVERSEL DE MERCATOR
ZONE 19
ONE THOUSAND METRE
UNIVERSAL TRANSVERSE MERCATOR GRID

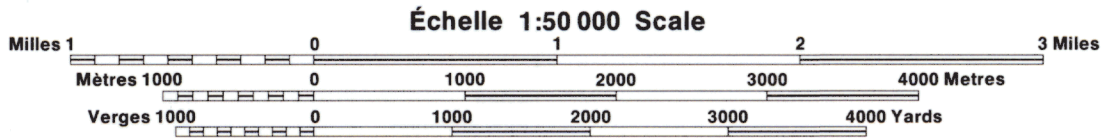


Établie par la DIRECTION DES LEVÉS ET DE LA CARTOGRAPHIE
MINISTÈRE DE L'ÉNERGIE, DES MINES ET DES RESSOURCES.
À l'aide de photographies aériennes prises en 1948 et 1949. Publiée en 1983.
Ces cartes sont en vente au Bureau des Cartes du Canada,
ministère de l'Énergie, des Mines et des Ressources, Ottawa,
ou chez le vendeur le plus près.

Cette région est peu boisée.
On a comparé cette carte aux images prises par satellite en
1979; nous avons constaté que toutes ses caractéristiques
principales étaient à jour.

This map sheet area is sparsely wooded.
This map was compared with satellite imagery obtained
in 1979 and found to be up-to-date in all major features.

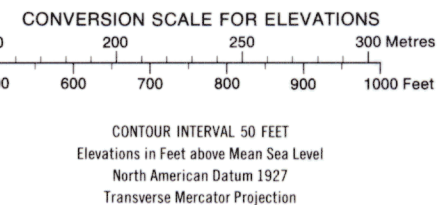
LAC DRUMLIN
ADMINISTRATION RÉGIONALE KATIVIK
QUÉBEC



Pour tout renseignement concernant les repères et bornes altimétriques, s'adresser
aux levés géodésiques, Direction des levés et de la cartographie, Ottawa.



Information concerning bench marks and horizontal survey monuments can
be obtained from Geodetic Survey, Surveys and Mapping Branch, Ottawa.



Produced by the SURVEYS AND MAPPING BRANCH,
DEPARTMENT OF ENERGY, MINES AND RESOURCES.
From aerial photographs taken in 1948 and 1949. Published in
1983.

Copies may be obtained from the Canada Map Office,
Department of Energy, Mines and Resources, Ottawa,
or your nearest map dealer.

© 1983, Her Majesty the Queen in Right of Canada,
Department of Energy, Mines and Resources.