

Établie et imprimée par la DIRECTION DES LEVÉS ET DE LA CARTOGRAPHIE, MINISTÈRE DES MINES ET DES RELEVÉS TECHNIQUES en 1958, d'après des photographies aériennes prises en 1948 et 1949.

Ces cartes sont en vente au Bureau des Cartes du Canada, ministère de l'Énergie, des Mines et des Ressources, Ottawa, ou chez le vendeur le plus près.


Mise à jour toponymique partielle effectuée en 1982.

LAC LA LANDE

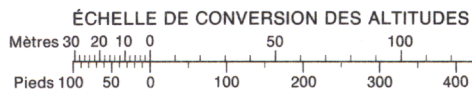
ADMINISTRATION RÉGIONALE KATIVIK

QUÉBEC

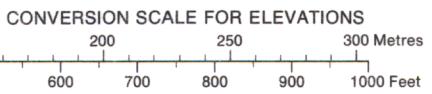
Échelle 1:50 000 Scale



Pour tout renseignement concernant les repères et bornes altimétriques, s'adresser aux levés géodésiques, Direction des levés et de la cartographie, Ottawa.



Information concerning bench marks and horizontal survey monuments can be obtained from Geodetic Survey, Surveys and Mapping Branch, Ottawa.



Produced and printed by the SURVEYS AND MAPPING BRANCH, DEPARTMENT OF MINES AND TECHNICAL SURVEYS, 1958, from air photographs taken in 1948 and 1949.

Copies may be obtained from the Canada Map Office, Department of Energy, Mines and Resources, Ottawa, or your nearest map dealer.

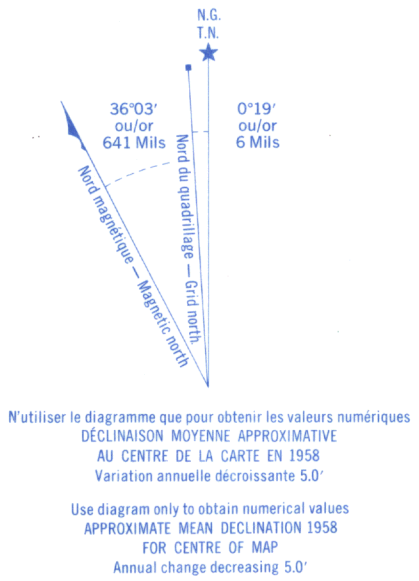
Partial names update 1982.

Référence de cette carte pour usage militaire: Military users, refer to this map as:	SÉRIE	A 761	SERIES
	CARTE	24 F/3 O-W	MAP
	ÉDITION	1 MCE	EDITION

LÉGENDE	LEGEND
Route de gravier, temps sec.....	Road, loose surface, dry weather.....
Repère planimétrique avec cote.....	Horizontal control point with elevation.....
Cours d'eau intermittent, ou à sec.....	Stream intermittent or dry.....
Lit de cours d'eau tari avec chenaux.....	Dry river bed with channels.....
Direction du courant.....	Direction of flow.....
Marais ou marécage.....	Marsh or swamp.....
Chutes.....	Falls.....
Rapides.....	Rapids.....
Sable: au-dessus, sous l'eau.....	Sand: above, in water.....
Roches.....	Rocks.....
Courbes de niveau.....	Contours.....
Courbes de cuvette.....	Depression contours.....
Esker.....	Esker.....

Les régions qui n'apparaissent pas comme étant boisées, le sont peu, et sont parsemées d'affaissements de roc à nu.

The areas not shown as forest are sparsely wooded, interspersed with sections of bare rock.



QUADRILLAGE DE MILLE MÈTRES

TRANSVERSE UNIVERSEL DE MERCATOR

ZONE 19

ONE THOUSAND METRE

UNIVERSAL TRANSVERSE MERCATOR GRID

DÉSIGNATION DE LA ZONE DU QUADRILLAGE: GRID ZONE DESIGNATION:	IDENTIFICATION DU CARRÉ DE 100 000 m DE 100 000 m SQUARE IDENTIFICATION:
19V	DP

