

CANADA

ÉDITION 1(B)

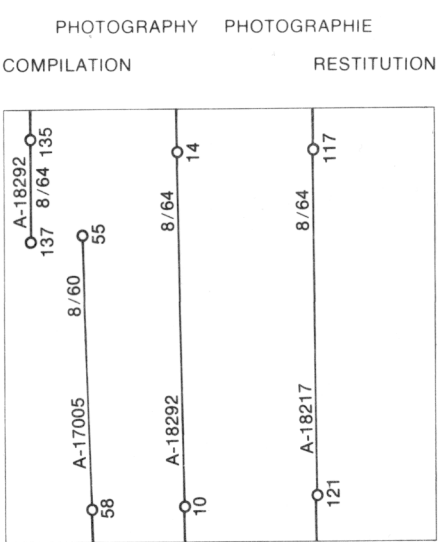
EDITION 1(B) 24 A/7

Military users, refer to this map as: Réference de la carte pour usage militaire.	SÉRIE A 701 MAP 24 A/7 ÉDITION 1 MCE ÉDITION	SÉRIE CARTE
---	--	-------------

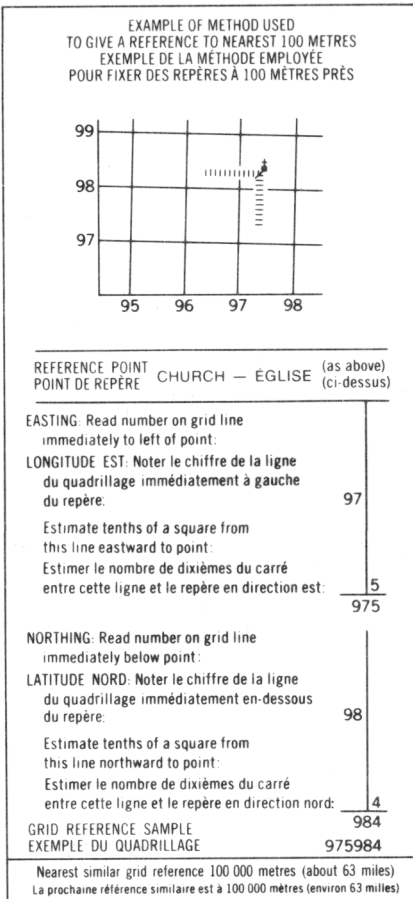


LEGEND - LÉGENDE

ROAD, HARD SURFACE, ALL WEATHER	ROUTE, SURFACE DURCIE, TOUTES SAISONS
ROAD, LOOSE SURFACE	ROUTE, SURFACE DE GRAVIER
CART TRACK, WINTER ROAD	CHEMIN DE CHARROI, ROUTE D'HIVER
TRAIL, CUT LINE, PORTAGE	SENTIER, PERÇEE OU PORTAGE
BUILT-UP AREA	AGGLOMÉRATION
RAILWAY, SIDING, STATION, STOP	CHEMIN DE FER, VOIE D'ÉVÈTEMENT, STATION, ARRÊT
BRIDGE	PONT
SEAPLANE BASE, SEAPLANE ANCHORAGE	BASE D'HYDRAVIONS, ANCRAGE D'HYDRAVIONS
HOUSE, BARN	MAISON, GRANGE
CHURCH, SCHOOL	ÉGLISE, ÉCOLE
POST OFFICE	BUREAU DE POSTE
TOWER, FIRE, RADIO	TOUR, FEU, RADIO
WELL, OIL, GAS	Puits, PÉTROLE, GAZ
TANK, OIL, GASOLINE, WATER	RESERVOIR, PÉTROLE, ESSENCE, EAU
POWER TRANSMISSION LINE	LIGNE DE TRANSPORT D'ÉNERGIE
MINE	MINE
CUTTING, EMBANKMENT	DÉBLAI, REMBLAI
GRAVEL PIT	CARRIÈRE DE GRAVIER
INTERNATIONAL, PROVINCIAL BOUNDARY WITH MONUMENT	FRONTIÈRE INTERNATIONALE, LIMITE PROVINCIALE AVEC BORNE
COUNTY, DISTRICT BOUNDARY	LIMITE DE COMTE OU DE DISTRICT
TOWNSHIP, PARISH BOUNDARY	LIMITE DE CANTON, DE PAROISSE
O.L.S. TOWNSHIP CORNER, SURVEYED, UNSURVEYED	COIN DE CANTON (A.T.C.), ARPEMENT, NON ARPEMENT
O.L.S. SECTION CORNERS	COINS DE SECTION (A.T.C.)
MUNICIPALITY BOUNDARY	LIMITE DE MUNICIPALITÉ
RESERVE, PARK, ETC. BOUNDARY	LIMITE DE RÉSERVE, DE PARC, ETC.
HORIZONTAL CONTROL POINT	POINT DE CONTRÔLE PLANIMÉTRIQUE
BENCH MARK WITH ELEVATION	REPÈRE DE NIVELLEMENT AVEC COTE
SPOT ELEVATION, PRECISE, LAND, WATER	POINT COTÉ, PRÉCIS, SUR TERRE, SUR L'EAU
STREAM OR SHORELINE, INDEFINITE	COURS D'EAU OU RIVE, IMPRÉCIS
DIRECTION OF FLOW	DIRECTION DU COURANT
LAKE, INTERMITTENT LAKE, PONDS	LAC, LAC INTERMITTENT, ÉTANGS
FLOODED LAND	TERRAIN INONDÉ
MARSH, SWAMP (WOODED)	MARAIS, BOISÉ MARÉCAGEUX
DRY RIVER BED WITH CHANNELS	LIT DE RIVIÈRE ASSÉCHÉ AVEC CHENEAUX
STRING BOG	FONDRÈRE À FILAMENTS
TUNDRA, LAKES IN TUNDRA, POLYGONS	TOUNDRA, LACS EN TOUNDRA, POLYGOUES DE TOUNDRA
RAPIDS, FALLS, RAPIDS	RAPIDES, CHUTES
FORESHORE FLATS, SAND, ABOVE, IN WATER	ESTRANS, SABLE, AU DESSUS, SOUS L'EAU
ROCKS	ROCHES
DAM	BARRAGE
WHARF	QUAI
DITCH	FOSSE
CONTOURS	COURBES DE NIVEAU
APPROXIMATE CONTOURS	COURBES DE NIVEAU APPROXIMATIVES
DEPRESSION CONTOUR	COURBE DE CUVETTE
CLIFF	FALAISE
SPOT ELEVATION, APPROXIMATE, LAND, WATER	POINT COTÉ, APPROXIMATIF, SUR TERRE, SUR L'EAU
ESKER	ESKER
SAND, SAND DUNES	SABLE, DUNES DE SABLE
PALSA BOG	FONDRÈRE DE PALSE
WOODED AREA, FOREST	SURFACE BOISÉE, FORÊT
CLEARED AREA	ESPACE DÉNUDÉ, CLAIÈRE



GRID ZONE DESIGNATION DESIGNATION DE LA ZONE DU QUADRILLAGE	100 000 M SQUARE IDENTIFICATION IDENTIFICATION DU CARRE DE 100 000 M
20 V	LT MT



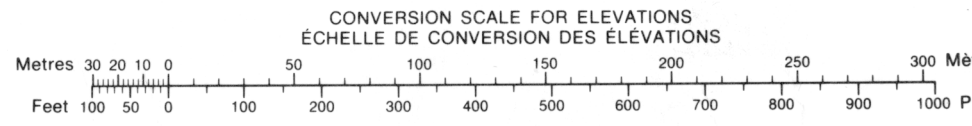
REVISION	REVISION

24 A/11	24 A/10	24 A/9
24 A/6	24 A/7	24 A/8
24 A/3	24 A/2	24 A/1

ONE THOUSAND METRE
UNIVERSAL TRANSVERSE MERCATOR GRID
ZONE 20
QUADRILLAGE DE MILLE MÈTRES
UNIVERSEL TRANSVERSE DE MERCATOR

The 1974 MAGNETIC BEARING is 32°02' (568 mls)
WEST OF GRID NORTH
ANNUAL CHANGE DECREASING 7.1°
GRID NORTH is 1°22' (25 mls) WEST of TRUE NORTH
for centre of map.
Le REPÈRE MAGNÉTIQUE en 1974 est à 32°02' (568 mls)
OUEST du NORD DU QUADRILLAGE.
VARIATION ANNUELLE DÉCROISSANTE 7.1°
NORD DU QUADRILLAGE est 1°22' (25 mls) à l'ouest du
NORD GÉOGRAPHIQUE au centre de la carte.


Conversion des coordonnées MGD 27 à MGD 83 (NCS 84) Valeurs mesurées pour cette carte	Conversion des coordonnées MGD 27 à MGD 83 (NCS 84) Valeurs mesurées pour cette carte
Coordonnées géographiques: Latitude - add 0.1° Longitude - add 3.0° Quadrillage: Ostreux 00 - add 0.00m Niveau 00 - add 0.00m	Coordonnées géographiques: Latitude - add 0.1° Longitude - add 3.0° Quadrillage: Ostreux 00 - add 0.00m Niveau 00 - add 0.00m



PRODUCED BY SURVEYS AND MAPPING BRANCH,
DEPARTMENT OF ENERGY, MINES AND RESOURCES,
OTTAWA, 1974.
© CANADA. COPYRIGHTS RESERVED 1974.
PARTIAL NAMES UPDATE 1982.

CONTOUR INTERVAL 50 FEET
ELEVATIONS IN FEET ABOVE MEAN SEA LEVEL
NORTH AMERICAN DATUM 1927
TRANSVERSE MERCATOR PROJECTION

LAC DE LA HUTTE SAUVAGE
TERRITOIRE-DU-NOUVEAU-QUÉBEC
QUÉBEC



ÉQUIDISTANCE DES COURBES 50 PIEDS
ELEVATIONS IN FEET ABOVE MEAN SEA LEVEL
SYSTEME DE REFERENCE GÉODÉSIQUE NORD-AMÉRICAIN 1927
PROJECTION TRANSVERSE DE MERCATOR

ÉTABLI PAR LA DIRECTION DES LEVÉS ET DE LA
MINES ET DES RESSOURCES, OTTAWA, EN 1974.
© CANADA 1974. TOUS DROITS RÉSERVÉS
MISE À JOUR TOPONYMIQUE PARTIELLE EFFECTUÉE EN 1982.

LAC DE LA HUTTE SAUVAGE
24 A/7
ÉDITION 1(B) ÉDITION