
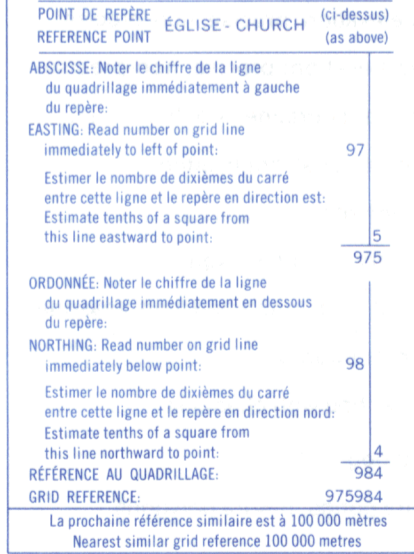
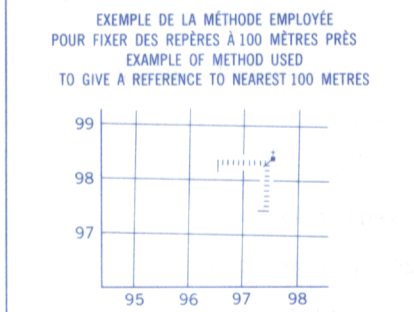


Référence de cette carte
pour usage militaire:
Military users,
refer to this map as:

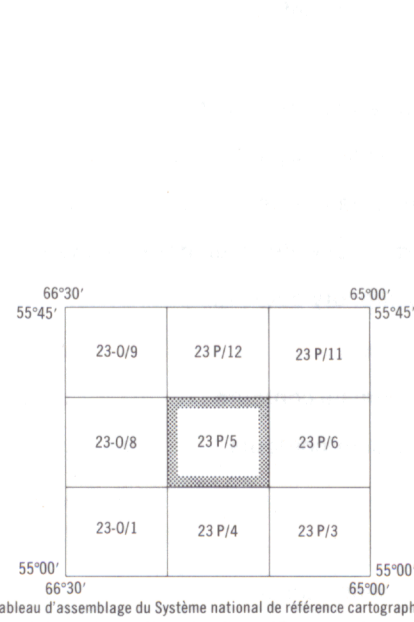
SÉRIE A 761 SERIES
CARTE 23 P/5 MAP
ÉDITION 2 MCE EDITION



QUADRILLAGE DE MILLE MÈTRES
TRANSVERSE UNIVERSEL DE MERCATOR
ZONE 20
ONE THOUSAND METRE
UNIVERSAL TRANSVERSE MERCATOR GRID



LES AMORCES BRUNES NUMÉROTÉES REPRÉSENTENT LE QUADRILLAGE DE 1000 MÈTRES T.U.M. ZONE 19
BROWN NUMBERED TICKS INDICATE THE 1000 METRE U.T.M. GRID



Établie par la DIRECTION DES LEVÉS ET DE LA CARTOGRAPHIE, MINISTÈRE DE L'ÉNERGIE, DES MINES ET DES RESSOURCES, à l'aide de photographies aériennes prises en 1968, 1969 et 1970. Ces cartes sont en vente au Bureau des Cartes du Canada, Ministère de l'Énergie, des Mines et des Ressources, Ottawa, ou chez le vendeur le plus près.

Cette région renferme peu d'autres disséminés. On a comparé cette carte aux images prises par satellite en 1977, nous avons constaté que toutes ses caractéristiques principales étaient à jour.

© 1983, Sa Majesté La Reine du Chef du Canada, Ministère de l'Énergie, des Mines et des Ressources.

LAC DEBORAH

ADMINISTRATION RÉGIONALE KATIVIK
QUÉBEC

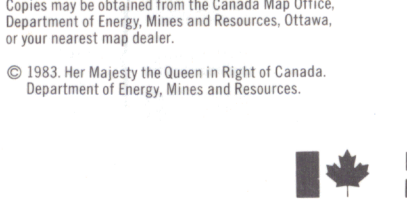
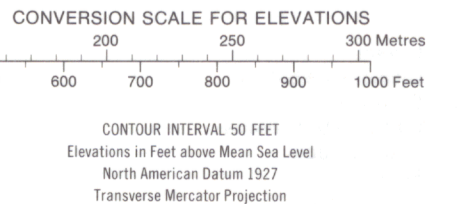
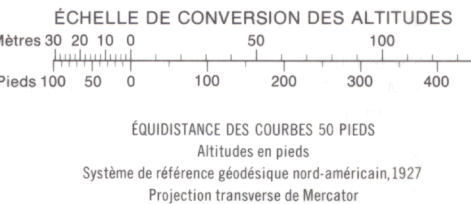
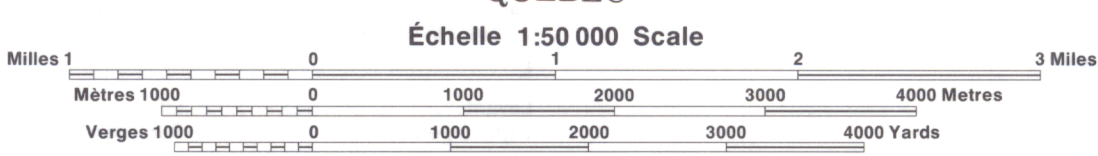
Pour tout renseignement concernant les repères et bornes altimétriques, s'adresser aux levés géodésiques, Direction des levés et de la cartographie, Ottawa.

Information concerning bench marks and horizontal survey monuments can be obtained from Geodetic Survey, Surveys and Mapping Branch, Ottawa.

This map area is sparsely wooded. This map was compared with satellite imagery obtained in 1977 and found to be up-to-date in all major features.

Produced by the SURVEYS AND MAPPING BRANCH, DEPARTMENT OF ENERGY, MINES AND RESOURCES, from aerial photographs taken in 1968, 1969 and 1970. Copies may be obtained from the Canada Map Office, Department of Energy, Mines and Resources, Ottawa, or your nearest map dealer.

© 1983 Her Majesty the Queen in Right of Canada, Department of Energy, Mines and Resources.



PROVISIONAL PRINT
IMPRESSION PROVISOIRE

Routes: Roads:
de terre: cart track:
sentier, chemin ou portage: trail, cut line or portage:
POUR UNE LISTE COMPLÈTE DES SIGNES, VOIR AU VERSO FOR COMPLETE REFERENCE SEE REVERSE SIDE

LAC DEBORAH
23 P/5
ÉDITION 2 EDITION

Énergie, Mines et
Ressources Canada

Energy, Mines and
Resources Canada