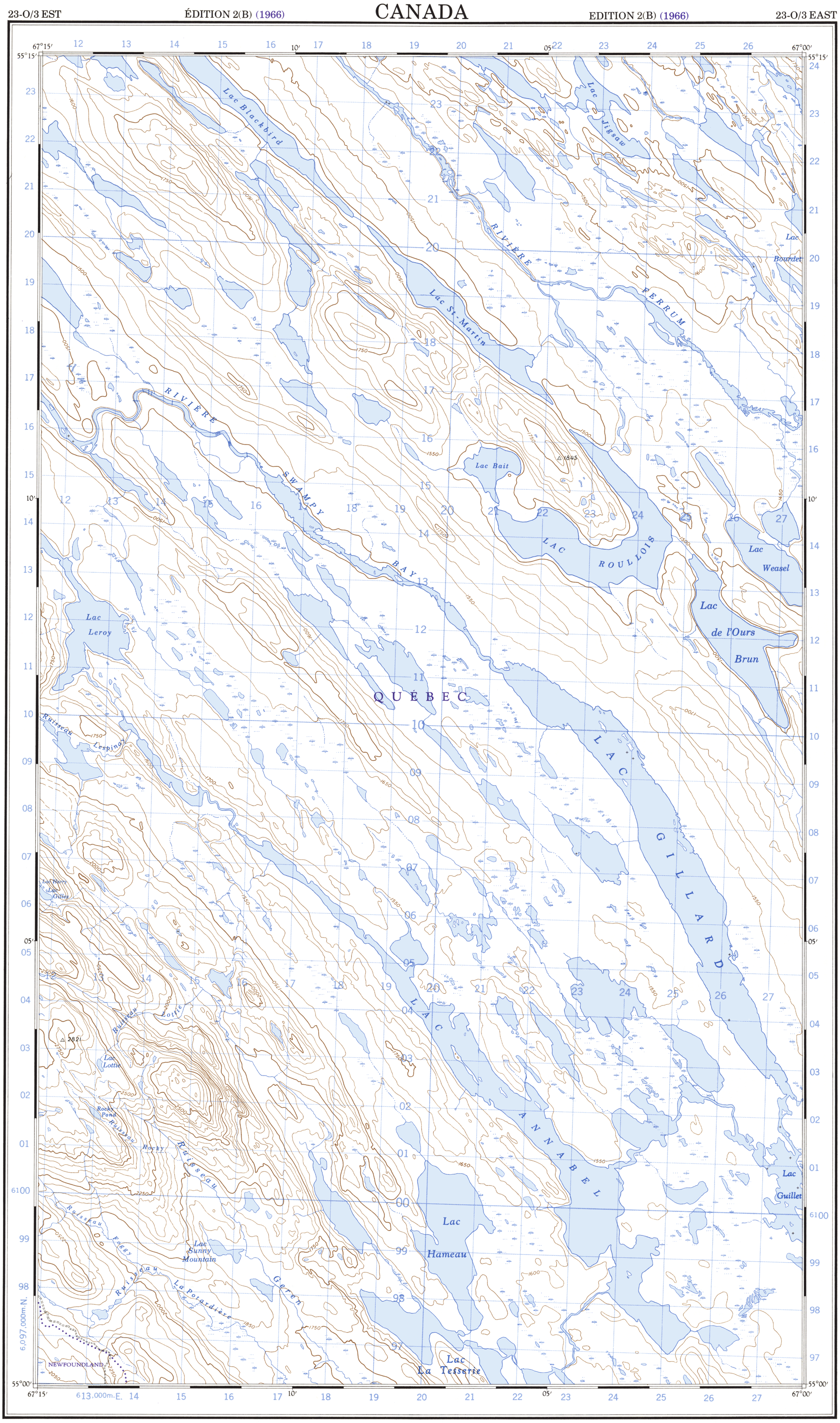

Établie en 1954, par la DIRECTION DES LEVÉS ET DE LA CARTOGRAPHIE, MINISTÈRE DES MINES ET DES RELEVÉS TECHNIQUES, à partir de photographies aériennes prises en 1948.

À la publication, le levé de la frontière entre le Québec et Terre-Neuve n'avait pas encore été effectué et aucun repère n'avait été installé sur le terrain.

Ces cartes sont en vente au Bureau des Cartes du Canada, ministère de l'Énergie, des Mines et des Ressources, Ottawa, ou chez le vendeur le plus près.

Mise à jour toponymique partielle effectuée en 1982.

Dans cette région, la limite entre les provinces de Québec et de Terre-Neuve est constituée par la ligne de faîte du bassin hydrographique des cours d'eau se jetant dans l'Atlantique.

Corrections provisoires, 1966.

Cette région renferme peu d'arbres disséminés.

LAC DE LA FRONTIÈRE

QUÉBEC-NEWFOUNDLAND

Échelle 1:50 000 Scale

Milles 1 0 1 2 3 Miles

Mètres 1000 0 1000 2000 3000 4000 Metres

Verges 1000 0 1000 2000 3000 4000 Yards

ÉQUIDISTANCE DES COURBES 50 PIEDS
Altitudes en pieds
Système de référence géodésique nord-américain, 1927
Projection transverse de Mercator

CONTOUR INTERVAL 50 FEET
Elevations in Feet above Mean Sea Level
North American Datum 1927
Transverse Mercator Projection

This map area is sparsely wooded.

Produced by the SURVEYS AND MAPPING BRANCH, DEPARTMENT OF MINES AND TECHNICAL SURVEYS, 1954, from aerial photographs taken in 1948.

The Québec-Newfoundland boundary has not been surveyed and monumented on the ground at date of publication.

Copies may be obtained from the Canada Map Office, Department of Energy, Mines and Resources, Ottawa, or your nearest map dealer.

Partial names update 1982.

The boundary between Québec and Newfoundland in this area is the crest of the watershed of the rivers flowing into the Atlantic Ocean.

Interim corrections 1966.

Référence de cette carte pour usage militaire: Military users, refer to this map as:	SÉRIE A 761 SERIES CARTE 23-O/3 E-E MAP ÉDITION 2 MCE EDITION

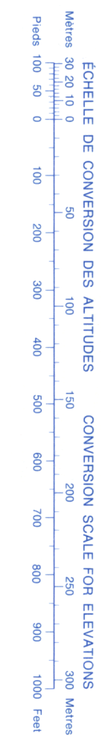

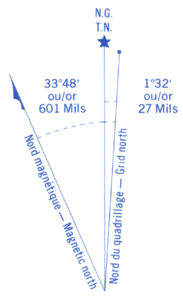

N'utiliser le diagramme que pour obtenir les valeurs numériques
DÉCLINAISON MOYENNE APPROXIMATIVE
AU CENTRE DE LA CARTE EN 1954
Variation annuelle décroissante 4.0′

Use diagram only to obtain numerical values
APPROXIMATE MEAN DECLINATION 1954
FOR CENTRE OF MAP
Annual change decreasing 4.0′

QUADRILLAGE DE MILLE MÈTRES
TRANSVERSE UNIVERSEL DE MERCATOR
ZONE 19
ONE THOUSAND METRE
UNIVERSAL TRANSVERSE MERCATOR GRID

DÉSIGNATION DE LA ZONE DU QUADRILLAGE: GRID ZONE DESIGNATION:	IDENTIFICATION DU CARRÉ DE 100 000 m 100 000 m SQUARE IDENTIFICATION
19 U	F M / F L 61

EXEMPLE DE LA MÉTHODE EMPLOYÉE
POUR FIXER DES REPÈRES À 100 MÈTRES PRÈS
EXAMPLE OF METHOD USED
TO GIVE A REFERENCE TO NEAREST 100 METRES

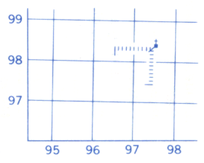

POINT DE REPÈRE REFERENCE POINT	ÉGLISE - CHURCH	(ci-dessus) (as above)
ABSCISSE: Noter le chiffre de la ligne du quadrillage immédiatement à gauche du repère: EASTING: Read number on grid line immediately to left of point:		97
Estimer le nombre de dixièmes du carré entre cette ligne et le repère en direction est: Estimate tenths of a square from this line eastward to point:		5
		975
ORDONNÉE: Noter le chiffre de la ligne du quadrillage immédiatement en dessous du repère: NORTHING: Read number on grid line immediately below point:		98
Estimer le nombre de dixièmes du carré entre cette ligne et le repère en direction nord: Estimate tenths of a square from this line northward to point:		4
RÉFÉRENCE AU QUADRILLAGE: GRID REFERENCE:		984 975984

La prochaine référence similaire est à 100 000 mètres
Nearest similar grid reference 100 000 metres