
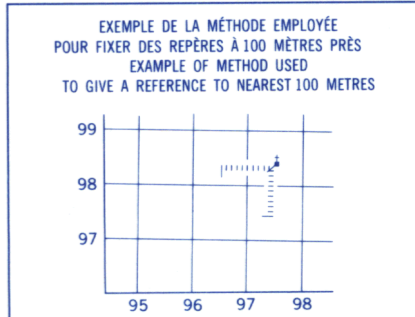


N'utiliser le diagramme que pour obtenir les valeurs numériques
 DÉCLINAISON MOYENNE APPROXIMATIVE
 AU CENTRE DE LA CARTE EN 1954
 Variation annuelle décroissante 4.0'

Use diagram only to obtain numerical values
 APPROXIMATE MEAN DECLINATION 1954
 FOR CENTRE OF MAP
 Annual change decreasing 4.0'

QUADRILLAGE DE MILLE MÈTRES
TRANSVERSE UNIVERSEL DE MERCATOR
ZONE 19
ONE THOUSAND METRE
UNIVERSAL TRANSVERSE MERCATOR GRID

DÉSIGNATION DE LA ZONE DU QUADRILLAGE: GRID ZONE DESIGNATION:	IDENTIFICATION DU CARRÉ DE 100 000 m 100 000 m SQUARE IDENTIFICATION
19 U	



POINT DE REPERE REFERENCE POINT	EGLISE - CHURCH	(ci-dessus) (as above)
ABSCISSE: Note le chiffre de la ligne du quadrillage immédiatement à gauche du repère.		
EASTING: Read number on grid line immediately to left of point.	97	
Estimer le nombre de dixièmes de carré entre cette ligne et le repère en direction est: Estimate tenths of a square from this line eastward to point:		<u>5</u>
		975
ORDONNÉE: Note le chiffre de la ligne du quadrillage immédiatement en dessous du repère.		
NORTHING: Read number on grid line immediately below point.	98	
Estimer le nombre de dixièmes de carré entre cette ligne et le repère en direction nord: Estimate tenths of a square from this line northward to point:		<u>4</u>
RÉFÉRENCE AU QUADRILLAGE. GRID REFERENCE		975984
La prochaine référence similaire est à 100 000 mètres Nearest similar grid reference is 100 000 metres		

A la publication, le levé de la frontière entre le Québec et Terre-Neuve n'avait pas encore été effectué et aucun repère n'avait été installé sur le terrain.

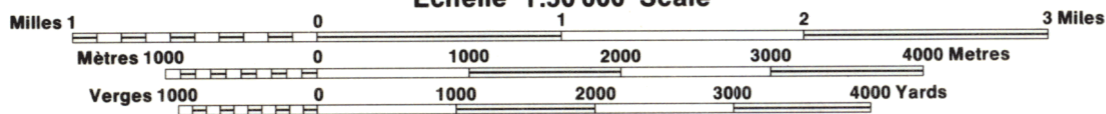
Ces cartes sont en vente au Bureau des Cartes du Canada, ministère de l'Énergie, des Mines et des Ressources, Ottawa, ou chez le vendeur le plus près.

Mise à jour toponymique partielle effectuée en 1982.

Dans cette région, la limite entre les provinces de Québec et de Terre-Neuve est constituée par la ligne de faite du bassin hydrographique des cours d'eau se jetant dans l'Atlantique.

Corrections provisoires, 1966.

Corrections provisoires, 1966.



ÉQUIDISTANCE DES COURBES 50 PIEDS
Altitudes en pieds
Système de référence géodésique nord-américain, 1927
Projection transverse de Mercator

CONTOUR INTERVAL 50 FEET
Elevations in Feet above Mean Sea Level
North American Datum 1927
Transverse Mercator Projection

Produced by the SURVEYS AND MAPPING BRANCH,
DEPARTMENT OF MINES AND TECHNICAL SURVEYS,
1954, from aerial photographs taken in 1948.

The Québec-Newfoundland boundary has not been surveyed and monumented on the ground at date of publication.

Partial names update 1982.

The boundary between Québec and Newfoundland in this area is the crest of the watershed of the rivers flowing into the Atlantic Ocean.

Interim corrections 1966.