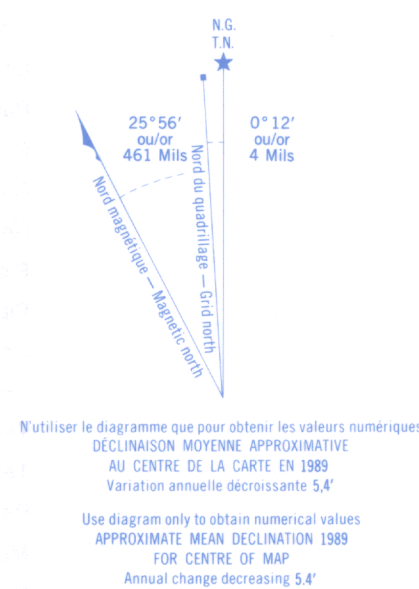
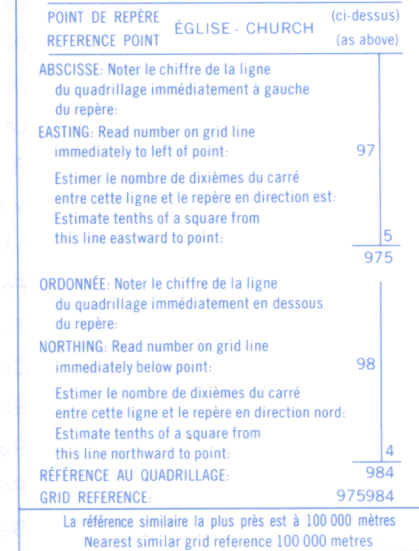
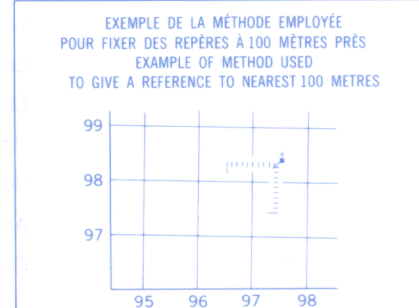


Référence de cette carte
 pour usage militaire:
 Military users:
 refer to this map as:

SÉRIE A 761
 CARTE 23 K/6
 MAP
 ÉDITION 2 MCE EDITION



QUADRILLAGE UNIVERSEL TRANSVERSE DE MERCATOR
 DE MILLE MÈTRES
 ZONE 19
 ONE THOUSAND METRE
 UNIVERSAL TRANSVERSE MERCATOR GRID



70°00'				68°30'
54°45'	23 K12	23 K11	23 K10	54°45'
	23 K5	23 K6	23 K7	
	23 K4	23 K3	23 K2	
54°00'				54°00'

Tableau d'assemblage du Système national de référence cartographique
Index to adjoining Maps of the National Topographic System

LAC LANTAGNAC
 23 K/6
 ÉDITION 2 EDITION

PRODUCED BY THE CANADA CENTRE FOR MAPPING,
 DÉPARTEMENT DE L'ÉNERGIE, DES MINES ET DES RESSOURCES
 INFORMATION CURRENT AS OF 1984. PUBLISHED 1990.
 COPIES MAY BE OBTAINED FROM THE CANADA MAP OFFICE,
 DÉPARTEMENT DE L'ÉNERGIE, DES MINES ET DES RESSOURCES, OTTAWA,
 OR YOUR NEAREST MAP DEALER.
 © 1990, HER MAJESTY THE QUEEN IN RIGHT OF CANADA
 DÉPARTEMENT DE L'ÉNERGIE, DES MINES ET DES RESSOURCES.

ÉTABLI PAR LE CENTRE CANADIEN DE CARTOGRAPHIE,
 MINISTÈRE DE L'ÉNERGIE, DES MINES ET DES RESSOURCES
 RENDUEMENT À JOUR EN 1984. PUBLIÉE EN 1990.

CES CARTES SONT EN VENTE AU BUREAU DES CARTES DU
 CANADA, MINISTÈRE DE L'ÉNERGIE, DES MINES ET DES RESSOURCES,
 OTTAWA, OU CHEZ LE VENDEUR LE PLUS PRÈS.

© 1990, SA MAJESTÉ LA REINE DU CHEF DU CANADA,
 MINISTÈRE DE L'ÉNERGIE, DES MINES ET DES RESSOURCES.

LAC LANTAGNAC
 MRC DE CANTAPISCAU
 QUÉBEC

Pour tout renseignement concernant les repères de nivellement et les bornes géodésiques, prière
 de s'adresser à la Division des levés géodésiques, Centre canadien des levés, Ottawa.

ÉCHELLE DE CONVERSION DES ALTITUDES
 Mètres 30 20 10 0 50 100 150 200 250 300 Mètres
 Pieds 100 50 0 50 100 150 200 250 300 Mètres

CONVERSION SCALE FOR ELEVATIONS
 Elevations in Metres above Mean Sea Level
 North American Datum 1927
 Torsionne Mercator Projection

ÉQUIDISTANCE DES COURBES 10 MÈTRES
 Altitudes en mètres
 Système de référence géodésique nord-américain, 1927
 Projection Transverse de Mercator

Échelle 1:50 000 Scale
 Miles 1 0 1 2 3 Miles
 Mètres 1000 0 1000 2000 3000 4000 Metres

Routes
 de terre
 sentier, percée ou pontage
 Rail, rail ou pontage
 POUR UNE LISTE COMPLÈTE DES SIGNES, VOIR AU VERSO
 FOR COMPLETE REFERENCE SEE REVERSE SIDE

MÉTRIQUE/METRIC

MÉTRIQUE/METRIC