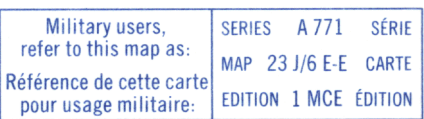
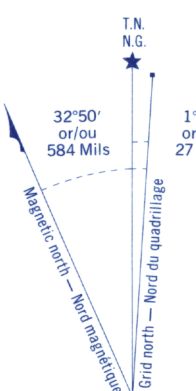
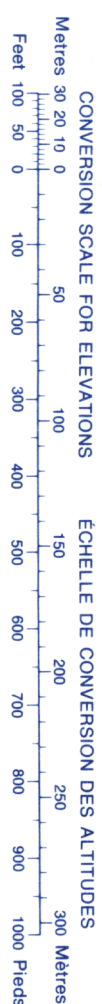


# CARTE PROVISOIRE

23 J/6 EST



Rapids..... R ..... Rapides  
String Bog ..... Fondrière à filaments



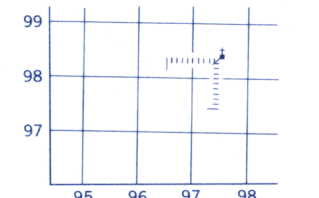
Use diagram only to obtain numerical values  
APPROXIMATE MEAN DECLINATION 1965  
FOR CENTRE OF MAP  
Annual change decreasing 4.6'

N'utiliser le diagramme que pour obtenir les valeurs numériques  
DÉCLINAISON MOYENNE APPROXIMATIVE  
AU CENTRE DE LA CARTE EN 1965  
Variation annuelle décroissante 4,6'

ONE THOUSAND METRE  
UNIVERSAL TRANSVERSE MERCATOR GRID  
ZONE 19  
QUADRILLAGE DE MILLE MÈTRES  
TRANSVERSE UNIVERSEL DE MERCATOR

<p>GRID ZONE DESIGNATION: DESIGNATION DE LA ZONE DU QUADRILLAGE:</p> <p>19U</p>	<p>100 000 m SQUARE IDENTIFICATION IDENTIFICATION DU CARRÉ DE 100 000 m</p> <p>FL</p>
---	---

EXAMPLE OF METHOD USED  
TO GIVE A REFERENCE TO NEAREST 100 METRES  
EXEMPLE DE LA MÉTHODE EMPLOYÉE  
POUR FIXER DES REPÈRES À 100 MÈTRES PRÈS



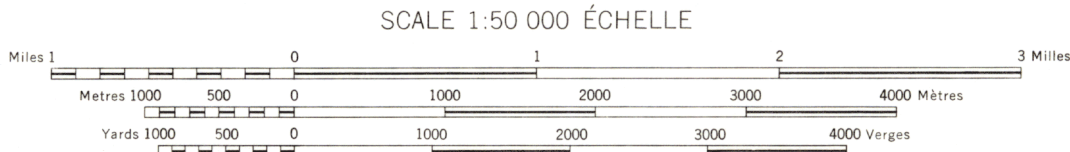
REFERENCE POINT POINT DE REPÈRE	CHURCH - ÉGLISE	(as above) (ci-dessus)
<b>EASTING:</b> Read number on grid line immédiatement below point:		
<b>ABSCISSE:</b> Note le chiffre de la ligne du quadrillage immédiatement à gauche du repère:		
Estimate tens of a square from this line eastward to point:		97
Estimer le nombre de dizaines du carré entre cette ligne et le repère en direction est:		<u>5</u>
		975
<b>NORTHING:</b> Read number on grid line immédiatement below point:		
<b>ORDONNÉE:</b> Note le chiffre de la ligne du quadrillage immédiatement en dessous du repère:		
Estimate tens of a square from this line northward to point:		98
Estimer le nombre de dizaines du carré entre cette ligne et le repère en direction nord:		<u>4</u>
GRID REFERENCE:		984
REFERENCE AU QUADRILLAGE:		975984
Notas similar grid reference is 100 000 metres La prochaine référence similaire est 100 000 mètres		

LAC DESLIENS  
NEWFOUNDLAND - QUÉBEC

Partial names update 1982.






Ces cartes sont en vente au Bureau de distribution des cartes, ministère des Mines et des Relevés techniques, Ottawa.

Mise à jour toponymique partielle effectuée en 1982.



CONTOUR INTERVAL 50 FEET  
Elevations in Feet above Mean Sea Level  
North American Datum 1927  
Transverse Mercator Projection

ÉQUIDISTANCE DES COURBES 50 PIEDS  
Altitudes en pieds  
Réseau géodésique nord-américain unifié (1927)  
Projection transverse de Mercator

Building	Édifice	Barn	Grange
School	École	Post Office	Bureau de poste
Church	Église	Cemetery	Cimetière
Lighthouse	Phare		
River with bridge	Rivière avec pont		
Stream, intermittent or dry	Cours d'eau intermittent, ou à sec		
Lake intermittent, indefinite	Lac intermittent, rive imprécise		
Marsh or Swamp	Marais ou marécage		
Depression contours	Courbes de cuvette		

NOTE: Dans cette région, la limite entre les provinces de Québec et de Terre-Neuve est constituée par la ligne de faite du bassin hydrographique des cours d'eau se jetant dans l'Atlantique; à la date de mise sous presse cette limite n'avait pas fait l'objet d'un levé ni d'un bornage.

NOTE: The boundary between Quebec and Newfoundland in this area is the crest of the watershed of the rivers flowing into the Atlantic Ocean; to date of publication it has not been surveyed nor monumented.

NATIONAL TOPOGRAPHIC SYSTEM  
SYSTÈME NATIONAL DE RÉFÉRENCE CARTOGRAPHIQUE

23 J/6 E-E  
EDITION 1(B) ÉDITION