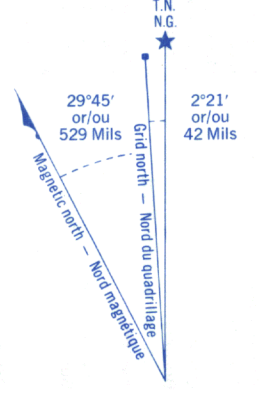
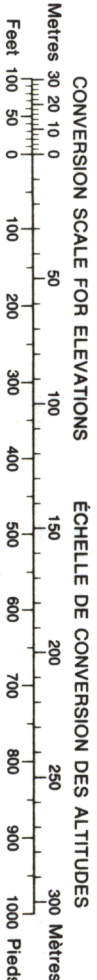
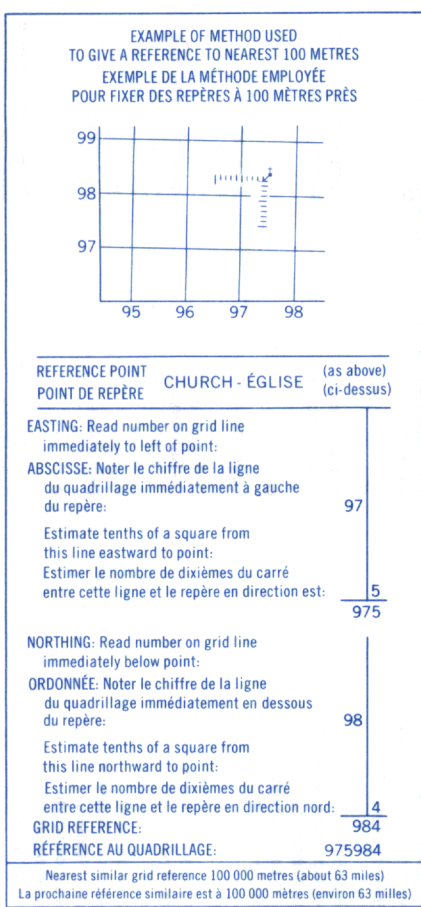
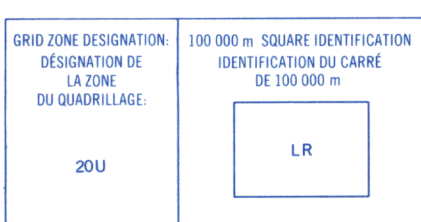


Military users, refer to this map as: SÉRIE A 771 \ SÉRIE MAP 23-1/12 W-O CARTE Réfrence de cette carte pour usage militaire: ÉDITION 1 MCE ÉDITION



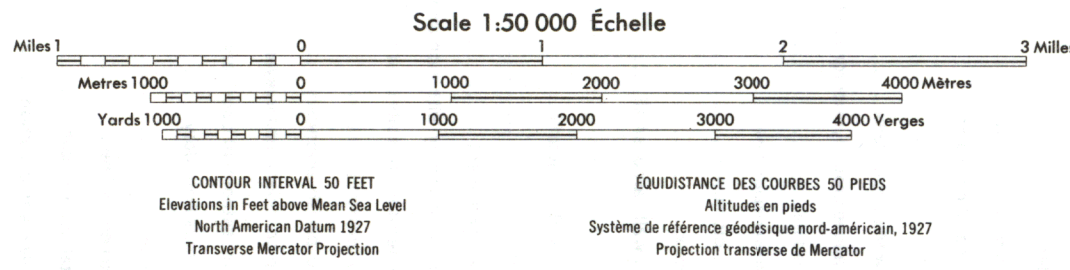
Use diagram only to obtain numerical values APPROXIMATE MEAN DECLINATION 1952 FOR CENTRE OF MAP Annual change decreasing 4.0' DÉCLINAISON MOYENNE APPROXIMATIVE AU CENTRE DE LA CARTE EN 1952 Variation annuelle décroissante 4.0'

ONE THOUSAND METRE UNIVERSAL TRANSVERSE MERCATOR GRID ZONE 20 QUADRILLAGE DE MILLE MÈTRES TRANSVERSE UNIVERSEL DE MERCATOR



BROWN NUMBERED TICKS INDICATE THE 1000 METRE U.T.M. GRID ZONE 19 LES AMORCES BRUNES NUMÉROTÉES REPRÉSENTENT LE QUADRILLAGE DE 1000 MÈTRES T.U.M.

Surveyed by the Topographical Survey in 1949. Compiled by the Topographical Survey in 1952, from air photographs taken in 1948. Lithographed and printed by the Army Survey Est., R.C.E., Department of National Defence, 1953. Copies may be obtained from the Canada Map Office, Department of Energy, Mines and Resources, Ottawa, or your nearest map dealer. FOR COMPLETE REFERENCE SEE REVERSE SIDE



Levés effectués par les Levés topographiques en 1949. Compilation par les Levés topographiques en 1952 à partir de photos aériennes prises en 1948. Lithographie et impression: Service topographique de l'armée, Génie royal canadien, Ministère de la Défense nationale, 1953. Ces cartes sont en vente au Bureau des Cartes du Canada, ministère de l'Énergie, des Mines et des Ressources, Ottawa, ou chez le vendeur le plus près. POUR UNE LISTE COMPLÈTE DES SIGNES, VOIR AU VERSO

INSPECTION OF THIS MAP USING 1985 SATELLITE IMAGERY REVEALED NO CHANGES IN MAJOR HYDROGRAPHIC OR CON- STRUCTED FEATURES. UNE VÉRIFICATION DE CETTE CARTE AU MOYEN D'IMAGES SATELLITE DE 1985 N'A MONTRÉ AUCUN CHANGEMENT EN CE QUI CONCERNE LES ÉLÉMENTS HYDROGRAPHIQUES OU LES ÉLÉMENTS RAPPORTÉS (CONSTRUCTIONS) D'IMPORTANCE.