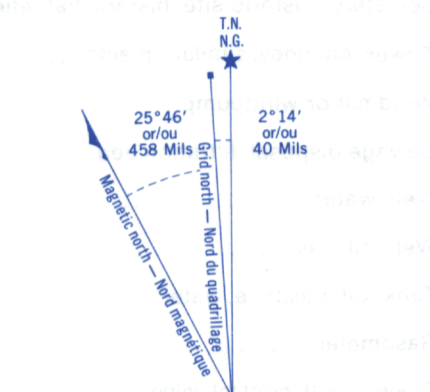
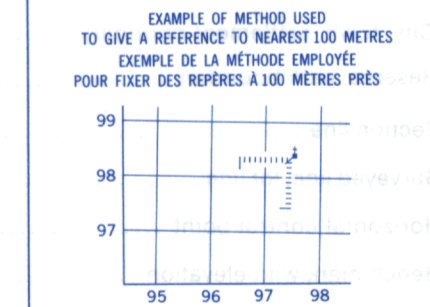
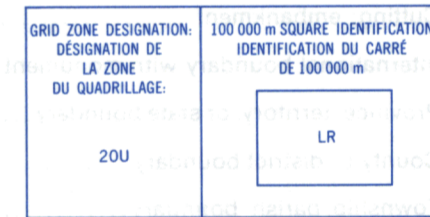


Military users, refer to this map as: **MAP 2315** **SÉRIE A 771**
Référence de cette carte pour usage militaire: **EDITION 2 MCE** **CARTE ÉDITION**



Use diagram only to obtain numerical values
APPROXIMATE MEAN DECLINATION 1986
FOR CENTRE OF MAP
Annual change decreasing 4.8"
N'utiliser le diagramme que pour obtenir les valeurs numériques
DÉCLINAISON MOYENNE APPROXIMATIVE
AU CENTRE DE LA CARTE EN 1986
Variation annuelle décroissante 4.8"

ONE THOUSAND METRE
UNIVERSAL TRANSVERSE MERCATOR GRID
ZONE 20
QUADRILLAGE UNIVERSAL TRANSVERSE DE MERCATOR
DE MILLE MÈTRES



REFERENCE POINT CHURCH - EGLISE (as above)
POINT DE RÉFÉRENCE (ci-dessus)
EASTING Read number on grid line immediately to left of point.
ABSCISSE Note le chiffre de la ligne du quadrillage immédiatement à gauche du repère.
Estimate tenths of a square from this line eastward to point.
Estimer le nombre de dixièmes du carré entre cette ligne et le repère en direction est.
NORTHING Read number on grid line immediately below point.
ORDONNÉE Note le chiffre de la ligne du quadrillage immédiatement en dessous du repère.
Estimate tenths of a square from this line northward to point.
Estimer le nombre de dixièmes du carré entre cette ligne et le repère en direction nord.
GRID REFERENCE 975984
REFERENCE AU QUADRILLAGE 975984
Nearest similar grid reference 100 000 metres
Le prochain référence similaire est à 100 000 mètres

BROWN NUMBERED TICKS INDICATE
THE 1000 METRE U.T.M. GRID
ZONE 19
LES AMORCES BRUNES NUMÉROTÉES REPRÉSENTENT
LE QUADRILLAGE U.T.M. DE 1000 MÈTRES

66°30'	65°00'
54°45'	54°45'
23 19	23412
23 18	2345
23 17	2344
54°30'	54°30'