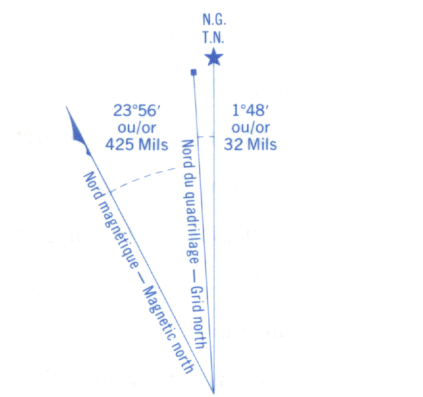


Référence de cette carte pour usage militaire: Military users, refer to this map as:	SERIE A 761 MAP	SERIES 23 E/6
	CARTE	EDITION 1 MCE

GLOSSAIRE	GLOSSARY
Abandonné	Abandoned
Barrière	Dam
Cimetière	Cemetery
Cabine	Cabin
Chutes	Falls
Fondrière à filaments	String Bog
Fossé	Ditch
Graviers	Gravel Pit
Pont couvert	Covered Bridge
Quai	Wharf
Rapides	Rapids
Terrain d'aviation	Airfield
Tour de garde-feu	Fire Lookout Tower

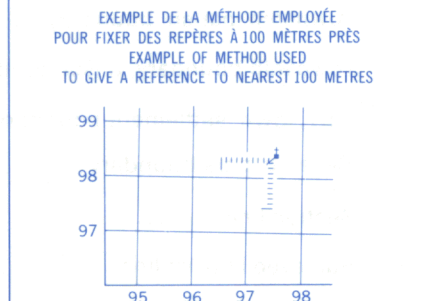


Utiliser le diagramme que pour obtenir les valeurs numériques
DECLINAISON MAGNETIQUE APPROXIMATIVE
AU CENTRE DE LA CARTE EN 1986
Variation annuelle décroissante 4.6'

Use diagram only to obtain numerical values
APPROXIMATE MAGNETIC DECLINATION
FOR CENTRE OF MAP
Annual change decreasing 4.6'

QUADRILLAGE DE MILLE MÈTRES
TRANSVERSE UNIVERSEL DE MERCATOR
ZONE 19
ONE THOUSAND METRE
UNIVERSAL TRANSVERSE MERCATOR GRID

DESIGNATION DE LA ZONE DU QUADRILLAGE GRID ZONE DESIGNATION	IDENTIFICATION DU CARRÉ DE 100 000 m 100 000 m SQUARE IDENTIFICATION
19U	CK



POINT DE REPÈRE
REFERENCE POINT
EGLISE - CHURCH
(as above)

ABSCISSE: Notez le chiffre de la ligne
du quadrillage immédiatement à gauche
du repère.
EASTING: Read number on grid line
immediately to left of point.
Estimer le nombre de divisions du carré
entre cette ligne et le repère en direction est.
Estimate number of a square from
this line eastward to point.

ORDONNÉE: Notez le chiffre de la ligne
du quadrillage immédiatement en dessous
du repère.
NORTHING: Read number on grid line
immediately below point.
Estimer le nombre de divisions du carré
entre cette ligne et le repère en direction nord.
Estimate number of a square from
this line northward to point.

RÉFÉRENCE AU QUADRILLAGE:
GRID REFERENCE: 975984
La prochaine référence similaire est à 100 000 mètres
Nearest similar grid reference 100 000 metres

INSPECTION OF THIS MAP USING 1986 SATELLITE IMAGERY
REVEALED NO CHANGES IN MAJOR HYDROGRAPHIC OR CON-
STRUCTED FEATURES

UNE VÉRIFICATION DE CETTE CARTE AU MOYEN D'IMAGES
SATELITE DE 1986 NA MONTRÉ AUCUN CHANGEMENT EN CE QUI
CONCERNE LES ÉLÉMENTS HYDROGRAPHIQUES OU LES
ÉLÉMENTS IMPORTÉS (CONSTRUCTIONS) D'IMPORTANCE

72°00'	53°45'
53°00'	53°00'
53°00'	53°00'
53°00'	53°00'

Tableau d'assemblage du Système national de référence cartographique
Index to adjoining Maps of the National Topographic System

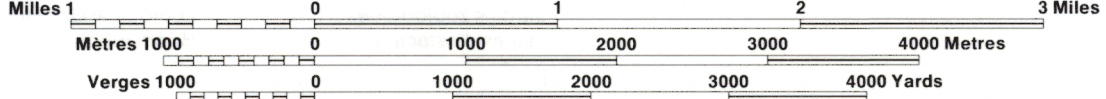
LAC AGRAMONTE
MUNICIPALITÉ DE BAIE-JAMES
QUÉBEC

Pour tout renseignement concernant les repères et bornes altimétriques, s'adresser
aux levés géodésiques, Direction des levés et de la cartographie, Ottawa.

ÉCHELLE DE CONVERSION DES ALTITUDES
Mètres 30 20 10 0 100 150 200 250 300 Mètres
Pieds 100 50 100 200 300 400 500 600 700 800 900 1000 Feet

Information concerning bench marks and horizontal survey monuments can
be obtained from Geodetic Surveys, Surveys and Mapping Branch, Ottawa.

CONVERSION SCALE FOR ELEVATIONS
300 Mètres
1000 Feet



EQUIDISTANCE DES COURBES 50 PIEDS
Altitudes en pieds
North American Datum 1927
Projection transverse de Mercator

CONTOUR INTERVAL 50 FEET
Elevations in Feet above Mean Sea Level
Transverse Mercator Projection