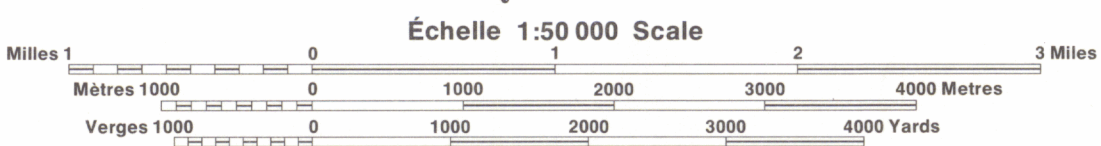


Créative par la DIRECTION DES LEVES ET DE LA CARTOGRAPHIE,  
MINISTÈRE DE L'ÉNERGIE, DES MINES ET DES RESSOURCES,  
à l'aide de photographies aériennes prises en 1950 et 1959. Publié en 1983.  
Ces cartes sont en vente au Bureau des Cartes du Canada,  
ministère de l'Énergie, des Mines et des Ressources, Ottawa,  
ou chez le vendeur le plus près.

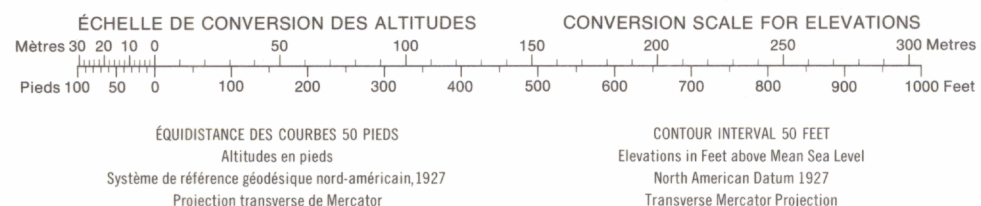
On a comparé cette carte aux images  
prises au satellite en 1977 et on a constaté que toutes ses caractéristiques  
principales étaient à jour.

© 1983, Sa Majesté La Reine du Chef du Canada.  
Municipalité de Baie-James, Québec.

LAC WAHEMEN  
MUNICIPALITÉ DE BAIE-JAMES  
QUÉBEC



Pour tout renseignement concernant les repères et bornes altimétriques, s'adresser  
aux levés géodésiques, Direction des levés et de la cartographie, Ottawa.



This map was compared with satellite  
images obtained in 1977 and found  
to be up-to-date in all major features.

Produced by the SURVEYS AND MAPPING BRANCH,  
DEPARTMENT OF ENERGY, MINES AND RESOURCES,  
from aerial photographs taken in 1950 and 1959. Published in  
1983.  
Copies may be obtained from the Canada Map Office,  
Department of Energy, Mines and Resources, Ottawa,  
or your nearest map dealer.  
© 1983, Her Majesty the Queen in Right of Canada,  
Department of Energy, Mines and Resources.

LAC WAHEMEN  
23 D/11  
EDITION 2 EDITION

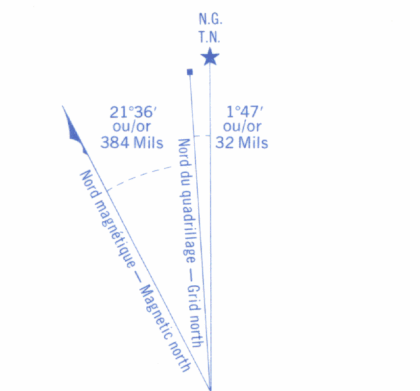
Énergie, Mines et  
Ressources Canada

Energy, Mines and  
Resources Canada

Référence de cette carte  
pour usage militaire:  
Military users,  
refer to this map as:

SÉRIE A 761  
CARTE 23 D/11  
ÉDITION 2 MCE EDITION

LÉGENDE	LEGEND
Route toute saison	Road, all weather
Route temps sec	Road, dry weather
Chemin de terre ou d'hiver	Cart track or winter road
Sentier, percée ou portage	Trail, cut line or portage
Chemin de fer, voie unique	Railway, single track
Chemin de fer, voies multiples	Railway, multiple track
Port	Bridge
Déblai, remblai	Cutting, embankment
Maison, grange	House, barn
Mares, pécule, essens, etc.	Tank, oil, gasoline, water
Repère planimétrique avec cote	Horizontal control point with elevation
Repère altimétrique avec cote	Bench mark with elevation
Cours d'eau ou ruisseau, imperméable	Stream or shoreline, indefinite
Cours d'eau ou ruisseau, à sec	Stream intermittent or dry
Direction de courant	Direction of flow
Lac intermittent	Lake intermittent
Terrain inondé	Flooded land
Marais ou marécage	Marsh or swamp
Chutes	Falls
Rapides	Rapids
Sable, au dessus, sous l'eau	Sand, above, in water
Roches	Rocks
Courbes de niveau	Contours
Courbes de cote	Depression contours
Eske	Eske
Région boisée	Wooded area



N'utiliser le diagramme que pour obtenir les valeurs numériques  
DECLINISON MOYENNE APPROXIMATIVE  
AU CENTRE DE LA CARTE EN 1982  
Variation annuelle décroissante 6.6"

Use diagram only to obtain numerical values  
APPROXIMATE MEAN DECLINATION 1982  
FOR CENTRE OF MAP  
Annual change decreasing 6.6"

QUADRILLAGE DE MILLE MÈTRES  
TRANSVERSE UNIVERSIEL DE MERCATOR  
ZONE 19  
ONE THOUSAND METRE  
UNIVERSAL TRANSVERSE MERCATOR GRID

DÉSIGNATION DE LA ZONE DU QUADRILLAGE GRID ZONE DESIGNATION	IDENTIFICATION DU CARRÉ DE 100 000 m 100 000 m SQUARE IDENTIFICATION
19 U	CJ

