

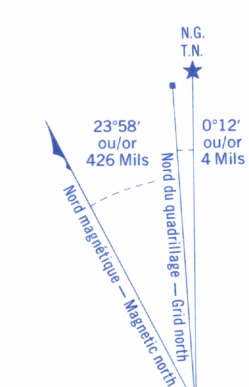
Référence de cette carte
pour usage militaire
Military users,
refer to this map as:

SÉRIE A 761
CARTE 23 C/3
MAP
ÉDITION 2 MCE EDITION

LEGENDE	LEGEND
Routte toute saison	Road, all weather
Routte temps sec	Road, dry weather
Chemin de terre ou d'hiver	Cart track or winter road
Sentier pédestre ou portage	Trail, cut line or portage
Chemin de fer, voie unique	Railway, single track
Chemin de fer, voies multiples	Railway, multiple track
Port	Bridge
Déblai, remblai	Cutting, embankment
Marais, grange	House, barn
Reservoir, pétrole, essence, eau	Tank, oil, gasoline, water
Repère planimétrique avec cote	Horizontal control point with elevation
Repère de nivellement avec cote	Bench mark with elevation
Cours d'eau ou rivières, imprécis	Stream or shoreline, indefinite
Cours d'eau intermittent, ou à sec	Stream intermittent or dry
Direction du courant	Direction of flow
Lac intermittent	Lake intermittent
Terrain inondé	Flooded land
Marais ou marécage	Marsh or swamp
Chutes	Falls
Rapides	Rapids
Sable: au-dessus, sous l'eau	Sand: above, in water
Roches	Rocks
Courbes de niveau	Contours
Courbes de cuvette	Depression contours
Esker	Esker
Région boisée	Wooded area

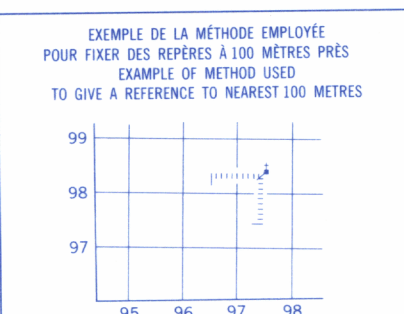
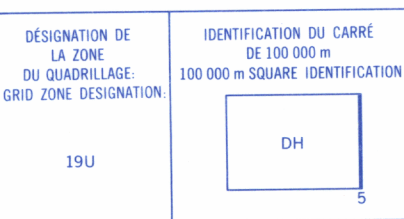
GLOSSAIRE GLOSSARY

Fondrière à filaments String Bag

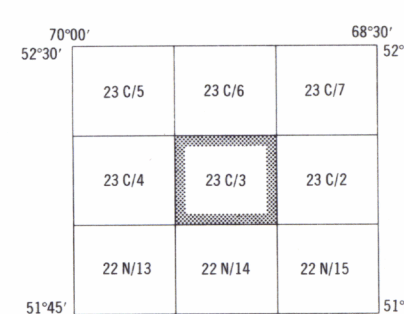


Utilisez le diagramme que pour obtenir les valeurs numériques
DE CLIMATISATION MOYENNE APPROXIMATIVE
AU CENTRE DE LA CARTE EN 1982
Variation annuelle décroissante 7.8
Use diagram only to obtain numerical values
APPROXIMATE MEAN DECLINATION 1982
FOR CENTRE OF MAP
Annual change decreasing 7.8

QUADRILLAGE DE MILLE MÈTRES
TRANSVERSE UNIVERSEL DE MERCATOR
ZONE 19
ONE THOUSAND METRE
UNIVERSAL TRANSVERSE MERCATOR GRID



POINT DE REPÈRE
REFERENCE POINT
ÉGLISE - CHURCH
ABSCISSE: Notez le chiffre de la ligne
du quadrillage immédiatement à gauche
du repère.
EASTING: Read number on grid line
immediately to left of point.
Estimer le nombre de divisions du carré
entre cette ligne et le repère en direction x-1.
Estimate tenths of a square from
this line eastward to point.
ORDONNÉE: Notez le chiffre de la ligne
du quadrillage immédiatement en dessous
du repère.
NORTHING: Read number on grid line
immediately below point.
Estimer le nombre de divisions du carré
entre cette ligne et le repère en direction y-1.
Estimate tenths of a square from
this line northward to point.
RÉFÉRENCE AU QUADRILLAGE
GRID REFERENCE
975984
La prochaine référence similaire est à 100 000 mètres
Nearest similar grid reference 100 000 metres

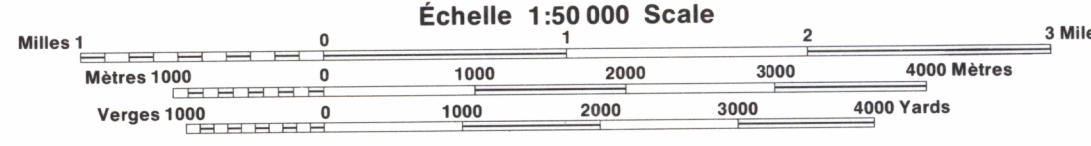


Élaboré par la DIRECTION DES LEVÉS ET DE LA CARTOGRAPHIE
MINISTÈRE DE L'ÉNERGIE, DES MINES ET DES RESSOURCES
1. Carte de référence géométrique, antérieure à 1950 et 1955. Publiée en 1983.

On a comparé cette carte aux images prises par satellite en 1977.
Nous avons constaté que toutes les caractéristiques principales
étaient à jour.

PROVISIONAL PRINT
IMPRESSION PROVISOIRE

RIVIÈRE SÉCHELÈS
COMTÉ DE SAGUENAY
QUÉBEC



Pour tout renseignement concernant les repères et bornes altimétriques, s'adresser
aux levés géodésiques, Direction des levés et de la cartographie, Ottawa.
Information concerning bench marks and horizontal survey monuments can
be obtained from Geodetic Survey, Survey and Mapping Branch, Ottawa.
ÉCHELLE DE CONVERSION DES ALTITUDES
CONVERSION SCALE FOR ELEVATIONS
Mètres 30 20 10 0 50 100 150 200 250 300 Mètres
Feet 100 50 0 100 200 300 400 500 600 700 800 900 1000 Feet
ÉQUIDISTANCE DES COURBES 50 PIEDS
Altitudes in feet
Système de référence géodésique nord-américain, 1927
Projection Transverse de Mercator
CONTOUR INTERVAL 50 FEET
Elevations in feet above Mean Sea Level
North American Datum 1927
Transverse Mercator Projection

Produced by the SURVEYS AND MAPPING BRANCH,
DEPARTMENT OF ENERGY, MINES AND RESOURCES, from
aerial photographs taken in 1950 and 1955. Published in 1983.
This map was compared with satellite imagery obtained in 1977
and found to be up-to-date in all major features.
Copies may be obtained from the Canada Map Office,
Department of Energy, Mines and Resources, Ottawa,
or your nearest map dealer.
© 1983 Her Majesty the Queen in Right of Canada.
Department of Energy, Mines and Resources.

RIVIÈRE SÉCHELÈS
23 C/3
ÉDITION 2 EDITION
Énergie, Mines et
Ressources Canada
Energy, Mines and
Resources Canada