



Produced by the SURVEYS AND MAPPING BRANCH, DEPARTMENT OF ENERGY, MINES AND RESOURCES, from aerial photographs taken in 1950 and 1955. Published in 1982. This map was compiled with satellite imagery obtained in 1977 and found to be up-to-date in all map features. Copies may be obtained from the Canada Map Office, Department of Energy, Mines and Resources, Ottawa, or your nearest map dealer. © 1982. Her Majesty the Queen in Right of Canada. Department of Energy, Mines and Resources.

The boundary between Québec and Newfoundland in this area is the crest of watershed of the rivers flowing into the Atlantic Ocean. In aerial photographs taken in 1950 and 1955. Published in 1982. This map was compiled with satellite imagery obtained in 1977 and found to be up-to-date in all map features.

Dans cette région, la limite entre les provinces de Québec et de Terre-Neuve est constituée par la ligne de partage des eaux du bassin hydrographique des cours d'eau se jetant dans l'Atlantique. À la date de mise sous presse cette limite n'avait pas fait l'objet d'un levé ni d'un bornage.

Information concerning bench marks and horizontal survey monuments can be obtained from Geodetic Survey, Surveys and Mapping Branch, Ottawa.

REDFIR LAKE  
NEWFOUNDLAND - QUÉBEC

CONTOUR INTERVAL: 50 FEET  
Elevations in Feet above Mean Sea Level  
North American Datum 1927  
Transverse Mercator Projection

CONTOUR INTERVAL: 50 FEET  
Elevations in Feet above Mean Sea Level  
North American Datum 1927  
Transverse Mercator Projection

POUR TOUT RENSEIGNEMENT CONCERNANT LES REPÈRES ET BORNES ALTIMÉTRIQUES, S'ADRESSER AUX LEVÉS GÉODÉSIQUES, DIRECTION DES LEVÉS ET DE LA CARTOGRAPHIE, OTTAWA.

Établi par la DIRECTION DES LEVÉS ET DE LA CARTOGRAPHIE, MINISTÈRE DE L'ÉNERGIE, DES MINES ET DES RESSOURCES, à l'aide de photographies aériennes prises en 1950 et 1955. Publié en 1982. On a compilé cette carte aux images prises par satellite en 1977. Cette carte est considérée que toutes ses caractéristiques principales étaient à jour.

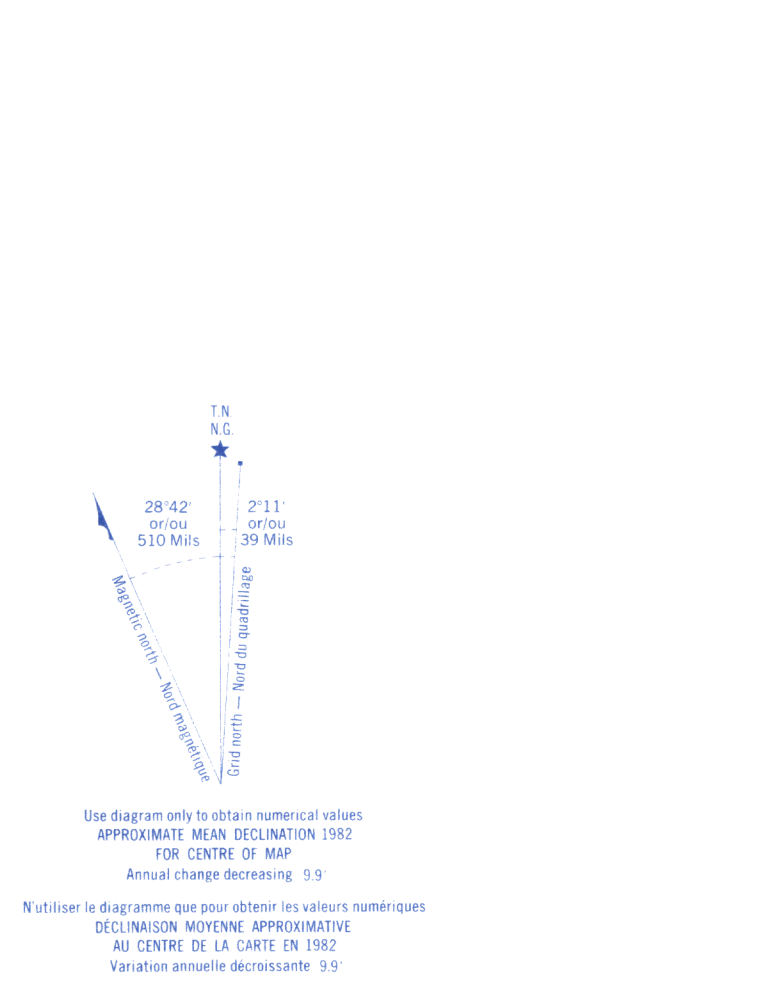
Ces cartes sont en vente au Bureau des Cartes du Canada, Ministère de l'Énergie, des Mines et des Ressources, Ottawa, ou chez le vendeur le plus près.

© 1982. Sa Majesté La Reine du Canada. Ministère de l'Énergie, des Mines et des Ressources.

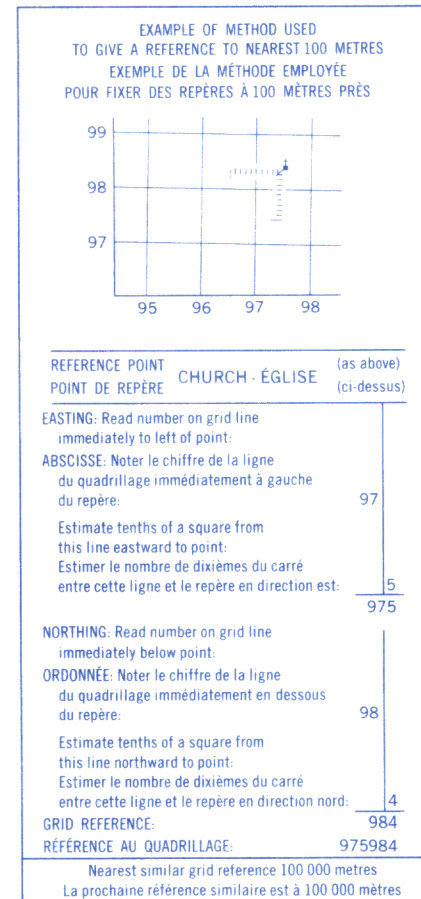
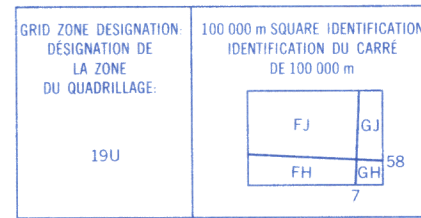
Military users refer to this map as  
Référence de cette carte  
pour usage militaire

SERIES A 771  
MAP 23 B/8  
ÉDITION 2 MCE ÉDITION

LEGEND	LÉGENDE
Road, all weather	Road, toute saison
Road, dry weather	Road, temps sec
Cart track or winter road	Chemin de terre ou d'hiver
Trail, cut line or portage	Sentier, percée ou portage
Railway, single track	Chemin de fer, voie unique
Railway, multiple track	Chemin de fer, voies multiples
Bridge	Port
Cutting, embankment	Déblai, remblai
House, barn	Maison, grange
Tank, oil, gasoline, water	Réservoir, pétrole, essence, eau
Non-survey control point with elevation	Repère planimétrique avec cote
Bench mark with elevation	Repère de nivellement avec cote
Stream or shoreline, indefinite	Cours d'eau ou rives, imprécis
Stream intermittent or dry	Cours d'eau intermittent, ou à sec
Direction of flow	Direction du courant
Lake intermittent	Lac intermittent
Flooded land	Terrain inondé
Marsh or swamp	Marais ou marécage
Falls	Chutes
Rapids	Rapides
Sand above, in water	Sable: au-dessus, sous l'eau
Rocks	Roches
Contours	Courbes de niveau
Depression contours	Courbes de cuvette
Esker	Esker
Wooded area	Région boisée



ONE THOUSAND METRE  
UNIVERSAL TRANSVERSE MERCATOR GRID  
ZON 19  
QUADRILLAGE DE MILLE MÈTRES  
TRANSVERSE UNIVERSEL DE MERCATOR



BROWN NUMBERED TICKS INDICATE  
THE 1000 METRE U.T.M. GRID  
ZON 20  
LES AMORCES BRUNES NUMÉROTÉES REPRÉSENTENT  
LE QUADRILLAGE DE 1000 MÈTRES U.T.M.

67°00'	67°00'	67°00'
23 B/10	23 B/9	23 A/12
23 B/7	23 B/8	23 A/5
23 B/2	23 B/1	23 A/4
67°00'	67°00'	67°00'

Index to adjoining Maps of the National Topographic System  
Tableau d'assemblage du Système national de référence cartographique

REDFIR LAKE  
23 B/8  
EDITION 2 ÉDITION

Energy, Mines and Resources Canada  
Énergie, Mines et Ressources Canada