

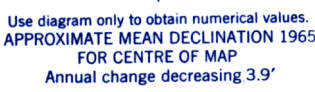
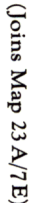
## 23 A/7 W

1:50,000

(Joins Atikonak Lake 23 A/10 W)

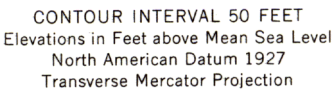
EDITION 1

## 23 A/7 W










Copies may be obtained from the Map Distribution Office,  
Department of Mines and Technical Surveys, Ottawa.

LE 1:50,000 ÉCHELLE



ÉQUIDISTANCE DES COURBES 50 PIEDS  
Élévations en pieds au-dessus du niveau moyen de la mer  
Réseau géodésique nord-américain unifié (1927)  
Projection transverse de Mercator

- |                               |                                    |   |                 |   |
|-------------------------------|------------------------------------|---|-----------------|---|
| Building                      | Bâtiment                           | Barn  | Grange          |  |
| School                        | École                              | Post Office   | Bureau de poste |  |
| Church                        | Eglise                             | Cemetery  | Cimetière       |  |
| Lighthouse                    | Phare                              |   |                 |   |
| River with bridge             | Rivière avec pont                  |  |                 |   |
| Stream, intermittent or dry   | Cours d'eau intermittent, ou à sec |  |                 |   |
| Lake intermittent, indefinite | Lac intermittent, rive imprécise   |  |                 |   |
| Marsh or Swamp                | Marais ou marécage                 |  |                 |   |
| Depression contours           | Courbes de cuvette                 |  |                 |   |

NATIONAL TOPOGRAPHIC SYSTEM  
SYSTÈME NATIONAL DE RÉFÉRENCE CARTOGRAPHIQUE

23 A/7 W  
EDITION 1