

Produced and printed by the SURVEYS AND MAPPING BRANCH, DEPARTMENT OF MINES AND TECHNICAL SURVEYS, 1958, from air photographs taken in 1952 and 1954.

Copies may be obtained from the Canada Map Office, Department of Energy, Mines and Resources, Ottawa, or your nearest map dealer.

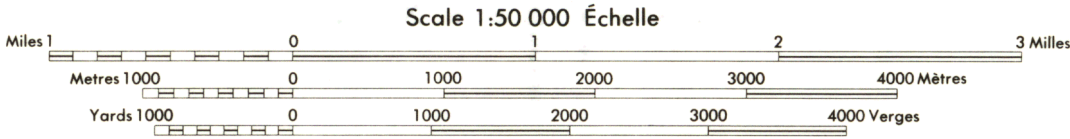
The Québec-Newfoundland boundary has not been surveyed and monumented on the ground at date of publication.

The boundary between Québec and Newfoundland in this area is the crest of the watershed of the rivers flowing into the Atlantic Ocean.

Interim corrections 1966.

Partial names update 1982.

SEAHORSE LAKE
NEWFOUNDLAND-QUÉBEC



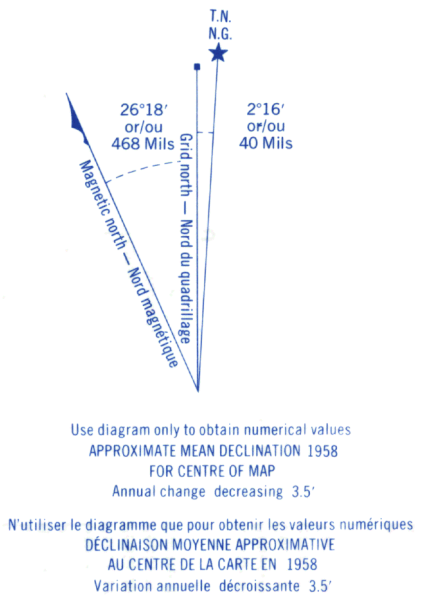
CONTOUR INTERVAL 50 FEET
Elevations in Feet above Mean Sea Level
North American Datum 1927
Transverse Mercator Projection

ÉQUIDISTANCE DES COURBES 50 PIEDS
Altitudes en pieds
Système de référence géodésique nord-américain, 1927
Projection transverse de Mercator

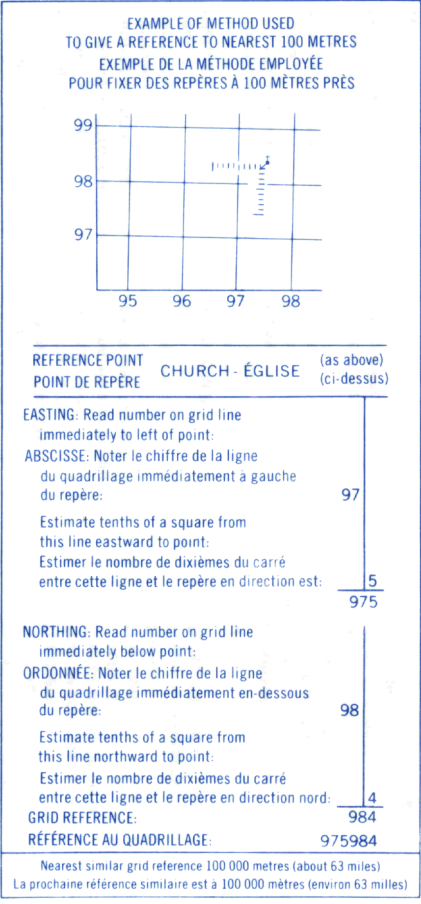
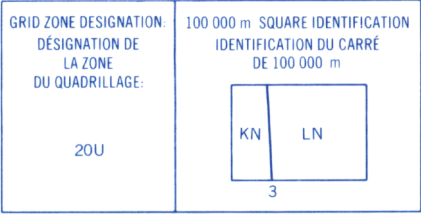
Military users, refer to this map as: Réference de cette carte pour usage militaire:

SERIES A 771 SÉRIE MAP 23 A/4 W-O CARTE ÉDITION 1 MCE ÉDITION

LEGEND	LEGENDE
Road, all weather	Route route saison
Road, dry weather	Route temps sec
Cart track or winter road	Chemin de terre ou d'hiver
Trail, cut line or portage	Sentier, percée ou portage
Railway, single track	Chemin de fer, voie unique
Railway, multiple track	Chemin de fer, voies multiples
Bridge	Pont
Cutting, embankment	Déblai; remblai
House, barn	Maison; grange
Tank, oil, gasoline, water	Réservoir: pétrole, essence, eau
Horizontal control point with elevation	Repère planimétrique avec cote
Bench mark with elevation	Repère de nivellement avec cote
Stream or shoreline, indefinite	Cours d'eau ou rives, imprécis
Stream intermittent or dry	Cours d'eau intermittent, ou à sec
Direction of flow	Direction du courant
Lake intermittent	Lac intermittent
Flooded land	Terrain inondé
Marsh or swamp	Marais ou marécage
Falls	Chutes
Rapids	Rapides
Sand, above, in water	Sable: au dessus, sous l'eau
Rocks	Roches
Contours	Courbes de niveau
Depression contours	Courbes de cuvette
Esker	Esker
Wooded area	Région boisée



ONE THOUSAND METRE
UNIVERSAL TRANSVERSE MERCATOR GRID
ZONE 20
QUADRILLAGE DE MILLE MÈTRES
TRANSVERSE UNIVERSEL DE MERCATOR



LES AMORCES BRUNES NUMÉROTÉES REPRÉSENTENT LE QUADRILLAGE DE 1000 MÈTRES T.U.M. ZONE 19
BROWN NUMBERED TICKS INDICATE THE 1000 METRE U.T.M. GRID

Établie et imprimée par la DIRECTION DES LEVÉS ET DE LA CARTOGRAPHIE, MINISTÈRE DES MINES ET DES RELEVÉS TECHNIQUES en 1958, d'après les photographies aériennes prises en 1952 et 1954.

Ces cartes sont en vente au Bureau des Cartes du Canada, ministère de l'Énergie, des Mines et des Ressources, Ottawa, ou chez le vendeur le plus près.

La frontière Québec-Terre-Neuve n'était pas arpentée ni marquée de bornes repères à la date de publication de cette carte.

Dans cette région, la limite entre les provinces de Québec et de Terre-Neuve est constituée par la ligne de faite du bassin hydrographique des cours d'eau se jetant dans l'Atlantique.

Corrections provisoires 1966.

Mise à jour toponymique partielle effectuée en 1982.

SEAHORSE LAKE
23 A/4 W-O
EDITION 1(B) ÉDITION (1966)