

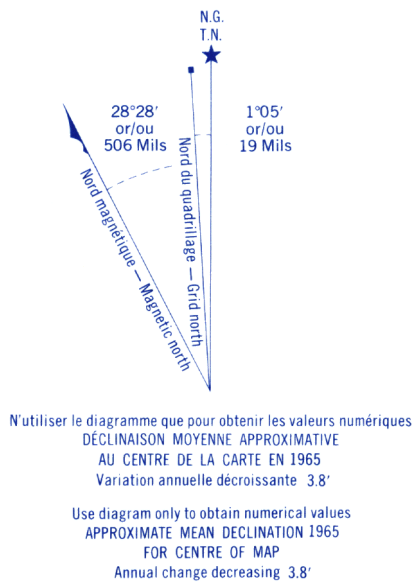


Référence de cette carte
pour usage militaire:
Military users,
refer to this map as:

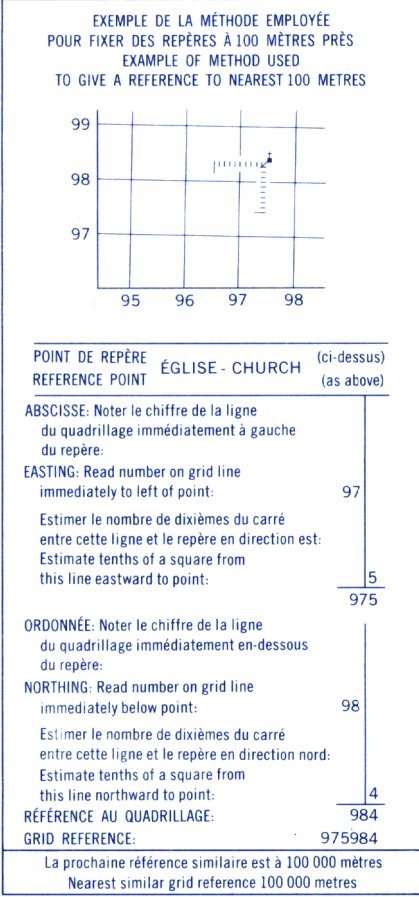
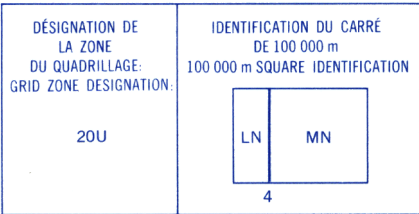
SÉRIE A 771
CARTE 23 A/1 W-O
ÉDITION 1 MCE

GLOSSARY-GLOSSAIRE

Rapids Rapides
String Bog Fondrière à filaments

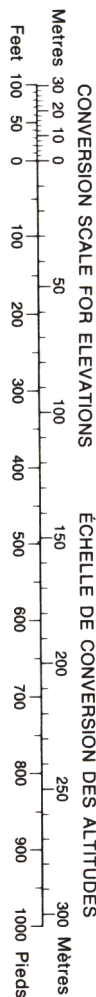


QUADRILLAGE DE MILLE MÈTRES
TRANSVERSE UNIVERSEL DE MERCATOR
ZONE 20
ONE THOUSAND METRE
UNIVERSAL TRANSVERSE MERCATOR GRID



INSPECTION OF THIS MAP USING 1986 SATELLITE IMAGERY
REVEALED NO CHANGES IN MAJOR HYDROGRAPHIC OR CON-
STRUCTED FEATURES.

UNE VÉRIFICATION DE CETTE CARTE AU MOYEN D'IMAGES
SATELLITE DE 1986 N'A MONTRÉ AUCUN CHANGEMENT EN CE QUI
CONCERNE LES ÉLÉMENTS HYDROGRAPHIQUES OU LES
ÉLÉMENTS RAPPORTÉS (CONSTRUCTIONS) D'IMPORTANCE.

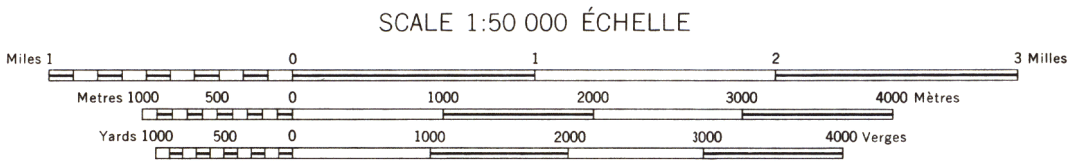


Compiled, 1963, by the SURVEYS AND MAPPING BRANCH,
DEPARTMENT OF MINES AND TECHNICAL SURVEYS,
from aerial photographs taken in 1952-53. Field surveys 1959.
Printed 1966.

Copies may be obtained from the Canada Map Office, Department of Energy,
Mines and Resources, Ottawa, or your nearest map dealer.

Partial names update 1982.

PETIT LAC AUX SAUTERELLES
NEWFOUNDLAND-QUÉBEC



CONTOUR INTERVAL 50 FEET
Elevations in Feet above Mean Sea Level
North American Datum 1927
Transverse Mercator Projection

ÉQUIDISTANCE DES COURBES 50 PIEDS
Élévations en pieds au-dessus du niveau moyen de la mer
Réseau géodésique nord-américain unifié (1927)
Projection transverse de Mercator

Rédigée en 1963, par la DIRECTION DES LEVÉS ET DE LA
CARTOGRAPHIE, MINISTÈRE DES MINES ET DES RE-
LEVÉS TECHNIQUES, d'après des photographies aériennes
prises en 1952-53. Levés sur le terrain en 1959. Imprimée en
1966.

Ces cartes sont en vente au Bureau des Cartes du Canada, ministère de l'Énergie,
des Mines et des Ressources, Ottawa, ou chez le vendeur le plus près.

Mise à jour toponymique partielle effectuée en 1982.

Building Bâtiment Barn Grange
School École Post Office Bureau de poste
Church Église Cemetery Cimetière
Lighthouse Phare
River with bridge Rivière avec pont
Stream, intermittent or dry Cours d'eau intermittent ou à sec
Lake, intermittent, indigénite Lac intermittent, vneimprécise
Marsh or Swamp Marais ou marécage
Depression contours Courbes de cuvette

Dans cette région, la limite entre les provinces de Québec et de Terre-Neuve est
constituée par la ligne de faille du bassin hydrographique des cours d'eau se
jetant dans l'Atlantique; à la date de mise sous presse cette limite n'avait pas
fait l'objet d'un levé ni d'un bornage.