

Établi par la DIRECTION DES LEVÉS ET DE LA CARTOGRAPHIE, MINISTÈRE DE L'ÉNERGIE, DES MINES ET DES RESSOURCES. Mise à jour à l'aide de photographies aériennes prises en 1981. Publié en 1983.

Ces cartes sont en vente au Bureau des Cartes du Canada, ministère de l'Énergie, des Mines et des Ressources, Ottawa, ou chez le vendeur le plus près.

© 1983. Sa Majesté La Reine du Canada. Ministère de l'Énergie, des Mines et des Ressources.

Produced by the SURVEYS AND MAPPING BRANCH, DEPARTMENT OF ENERGY, MINES AND RESOURCES. Updated from aerial photographs taken in 1981. Published in 1983.

Copies may be obtained from the Canada Map Office, Department of Energy, Mines and Resources, Ottawa, or your nearest map dealer.

© 1983. Her Majesty the Queen in Right of Canada. Department of Energy, Mines and Resources.

LAC DUFRESNE
QUÉBEC

Pour tout renseignement concernant les repères et bornes altimétriques, s'adresser aux levés géodésiques, Direction des levés et de la cartographie, Ottawa.

Information concerning bench marks and horizontal survey monuments can be obtained from Geodetic Survey, Surveys and Mapping Branch, Ottawa.

ÉCHELLE DE CONVERSION DES ALTITUDES
CONVERSION SCALE FOR ELEVATIONS

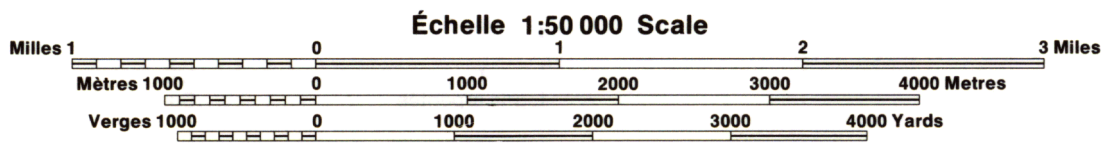
Mètres 30 20 10 0
Pieds 100 50 0

ÉQUIDISTANCE DES COURBES 50 PIEDS
Elevation in Feet above Mean Sea Level
North American Datum 1927
Projection Transverse de Mercator

CONTOUR INTERVAL 50 FEET
Elevation in Feet above Mean Sea Level
North American Datum 1927
Transverse Mercator Projection

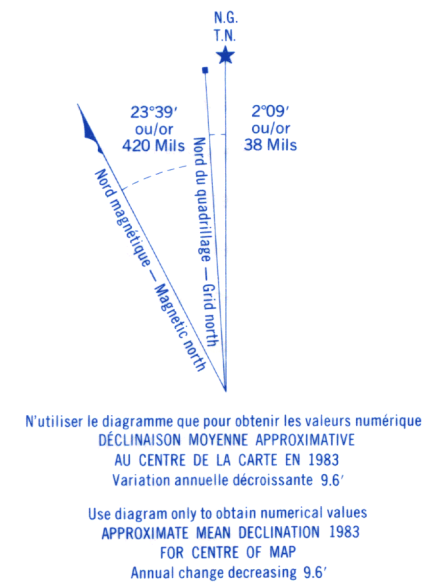
Routtes
de terre
sentier, percée ou portage
POUR UNE LISTE COMPLÈTE DES SIGNES, VOIR AU VERSO

Roads
trail, cut line or portage
FOR COMPLETE REFERENCE SEE REVERSE SIDE

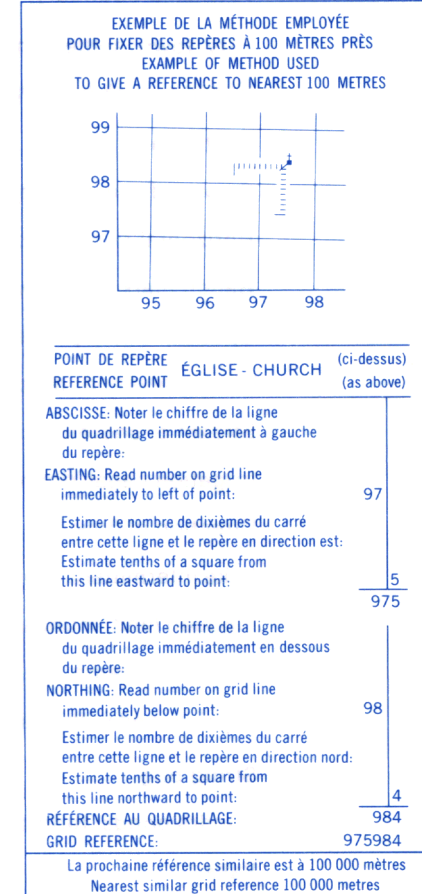
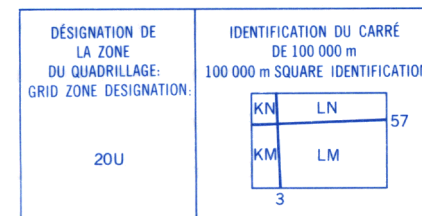


Référence de cette carte
pour usage militaire:
Military users,
refer to this map as:

SÉRIE A 761
CARTE 22 P/5
ÉDITION 2 MCE EDITION



QUADRILLAGE DE MILLE MÈTRES
TRANSVERSE UNIVERSEL DE MERCATOR
ZONE 20
ONE THOUSAND METRE
UNIVERSAL TRANSVERSE MERCATOR GRID



LES AMORCES BRUNES NUMÉROTÉES REPRÉSENTENT
LE QUADRILLAGE DE 1000 MÈTRES U.T.M.
ZONE 19
BROWN NUMBERED TICKS INDICATE
THE 1000 METRE U.T.M. GRID

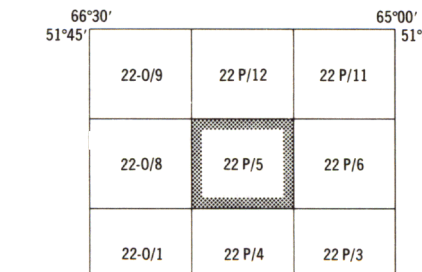


Tableau d'assemblage du Système national de référence cartographique
Index to adjoining Maps of the National Topographic System

LAC DUFRESNE
22 P/5
ÉDITION 2 EDITION