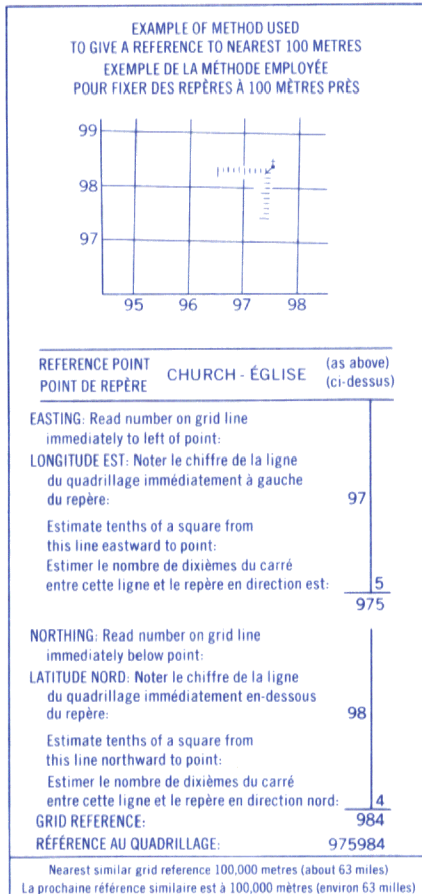
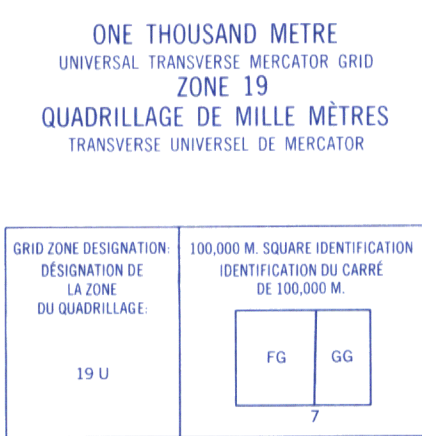
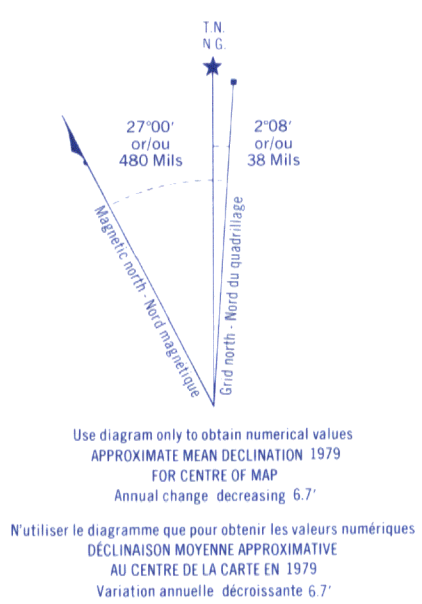


Military users refer to this map as: **SÉRIE A 761 SÉRIE**
Référence de cette carte pour usage militaire: **MAP 22 J/16 SÉRIE**
EDITION 2 MCE ÉDITION

GLOSSAIRE	GLOSSARY
Abandon	Dugout
Arène	Arène
Boulevard	Lookout
Chemin d'eau	Mine Road
Défilé de mine	Mine Waste
Défilé	Dam
Douane	Customs
Eau	Water
Ferraille	Scrap Yard
Fondrière à filaments	String Bag
Fosse	Ditch
Fuir	Kiln
Foyer de l'âge d'or	Senior Citizens Home
Gar	Gar
Ligne arpentée	Surveyed Line
Limites de ville	City Limits
Parc	Park
Pâturage	Pasture
Port de pétrole	Tank
Réservoir	Reservoir
Station de ski	Ski Area
Terrain d'aviation	Airfield
Terrain de golf	Golf Course
Usine de filtration	Filtration Plant
Pour un glossaire complet, voir au verso For a complete glossary see reverse side	

ABRÉVIATIONS	ABBREVIATIONS
Aband	Abandoned
P	Bureau de poste
CE	Centrale électrique
C	Comté
CTE	Comté
E	Elevation
GRC	Gendarmes Royaux Canadien
H	Hôpital
Micro	Micro ondes
Min	Municipalité
Pr	Poste de transit
R	Réservoir
Res	Reservoir
T	Tramway
Aband	Abandoned
P	Post Office
CE	Power House
C	County
CTE	County
E	Elevation
GRC	Royal Canadian Mounted Police
H	Hospital
Micro	Microwave
Min	Municipality
Pr	Transformer Station
R	Indian Reserve
Res	Reservoir
T	Ferry



BROWN NUMBERED TICKS INDICATE
THE 1000 METRE U.T.M. GRID
LES TRAITS NUMÉROTÉS EN BRUN INDIQUENT
LE QUADRILLAGE DE 1000 MÈTRES U.T.M.

TABLEAU D'ASSEMBLAGE DU SYSTÈME NATIONAL DE RÉFÉRENCE CARTOGRAPHIQUE			
67°00'	51°15'	22 0/2	22 0/1
51°15'	22 0/2	22 0/1	22 P/4
22 0/2	22 0/1	22 P/4	21 0/3
22 0/1	22 P/4	21 0/3	20 0/2
20 0/2	21 0/3	22 0/2	22 0/1
22 0/1	22 0/2	22 0/1	22 0/2
22 0/2	22 0/1	22 0/2	22 0/1

INDEX TO ADJOINING MAPS OF THE NATIONAL TOPOGRAPHIC SYSTEM

LAC À L'EAU DORÉE
22 J/16
EDITION 2