



Military users, refer to this map as: **Référence de cette carte pour usage militaire:**

SERIES A 761 **SERIE** MAP 22 J/10 **CARTE** EDITION 2 MCE EDITION

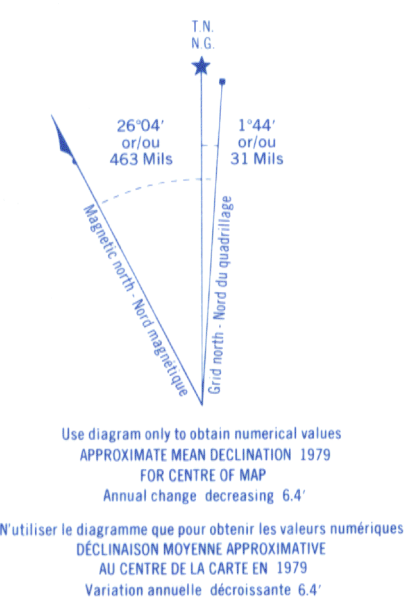
GLOSSAIRE GLOSSARY

Abri	Abri	Dugout
Arène	Arène	Arène
Bâtiment	Bâtiment	Building
Chemin de fer	Chemin de fer	Railroad
Défilé de mine	Défilé de mine	Mine Waste
Douane	Douane	Customs
Eau	Eau	Water
Feraille	Feraille	Scrap Yard
Fondrière à filaments	Fondrière à filaments	String Bag
Fosse	Fosse	Ditch
Fossé	Fossé	Ditch
Forêt	Forêt	Forest
Forêt de l'âge d'or	Forêt de l'âge d'or	Senior Citizens Home
Gar	Gar	Gar
Ligne aérienne	Ligne aérienne	Surveyed Line
Limites de ville	Limites de ville	City Limits
Parc	Parc	Park
Pâturage	Pâturage	Pasture
Puits de pétrole	Puits de pétrole	Oil Wells
Ressort	Ressort	Resort
Station de ski	Station de ski	Ski Area
Terrain d'aviation	Terrain d'aviation	Airfield
Terrain de golf	Terrain de golf	Golf Course
Usine de filtration	Usine de filtration	Filtration Plant

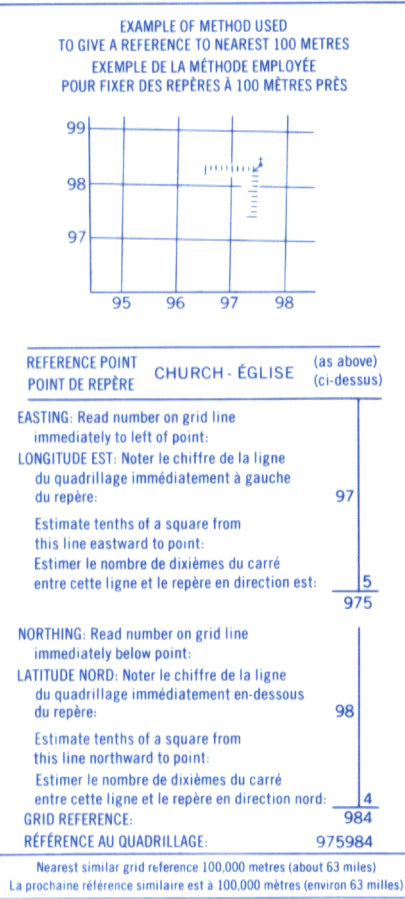
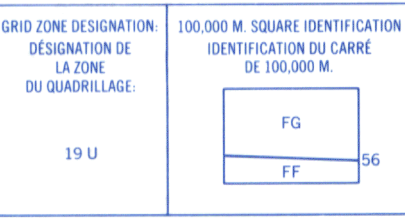
Pour un glossaire complet, voir au verso
For a complete glossary see reverse side

ABRÉVIATIONS ABBREVIATIONS

Aband.	Abandonné	Abandoned
B.	Bureau de poste	Post Office
CE	Centrale électrique	Power House
C.	Cimetière	Cemetery
CTE	Comté	County
E.	Elevateur	Elevator
GRC	Gendarmerie Royale Canadienne	Royal Canadian Mounted Police
H.	Hôpital	Hospital
Micro.	Micro-ondes	Microwave
Mun.	Municipalité	Municipality
P.T.	Poste de transformateurs	Transformer Station
RI	Reserve indienne	Indian Reserve
Riv.	Rivière	River
Trav.	Traverseur	Ferry



ONE THOUSAND METRE
UNIVERSAL TRANSVERSE MERCATOR GRID
ZONE 19
QUADRILLAGE DE MILLE MÈTRES
TRANSVERSE UNIVERSEL DE MERCATOR



REFERENCE POINT POINT DE REPÈRE	CHURCH - ÉGLISE	(see above) (ci-dessus)
EASTING: Road number on grid line immediately to left of point. LONGITUDE EST: Note the chiffre de la ligne du quadrillage immédiatement à gauche du repère. Estimate tenth of a square from this line eastward to point. Estimer le nombre de dixièmes de carré entre cette ligne et le repère en direction est.	97	5
NORTHING: Road number on grid line immediately below point. LATITUDE NORD: Note the chiffre de la ligne du quadrillage immédiatement en-dessous du repère. Estimate tenth of a square from this line northward to point. Estimer le nombre de dixièmes de carré entre cette ligne et le repère en direction nord.	98	6
GRID REFERENCE RÉFÉRENCE AU QUADRILLAGE	975064	

TABLEAU D'ASSEMBLAGE DU SYSTÈME NATIONAL DE RÉFÉRENCE CARTOGRAPHIQUE			
67°30'	22 J/14	22 J/15	22 J/16
51°00'	22 J/11	22 J/10	22 J/9
	22 J/8	22 J/7	22 J/6

INDEX TO ADDING MAPS OF THE NATIONAL TOPOGRAPHIC SYSTEM

LAC ATTACAUPÉ
22 J/10
EDITION 2