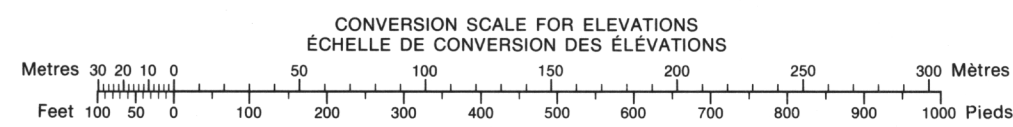
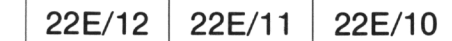


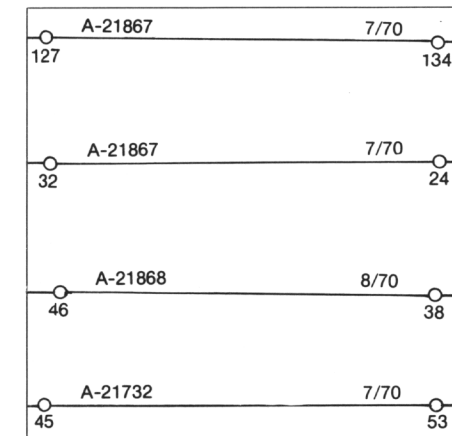


## GLOSSAIRE - GLOSSARY



NORTH AMERICAN DATUM 1927  
TRANSVERSE MERCATOR PROJECTION

SYSTEME DE RÉFÉRENCE GÉODÉSIQUE NORD-AMÉRICAIN 1927

Conversion des coordonnées NAD 27 à NAD 83 (WGS 84)  
Valeurs moyennes pour cette carte

Coordonnées géographiques :	Latitude -	additionner
	Longitude -	soustraire
Quadrillage :	Ordonnée (N) -	additionner
	Abcisse (E) -	additionner

ÉTABLI PAR LA DIRECTION DES LEVÉS ET DE LA  
CARTOGRAPHIE, MINISTÈRE DE L'ÉNERGIE, DES  
MINES ET DES RESSOURCES, OTTAWA, EN 1973.  
EQUIDISTANCE DES COURBES ..... 50 PIEDS  
© CANADA 1973, TOUS DROITS RÉSERVÉS.  
MISE À JOUR TOPONYMIQUE PARTIELLE EFFECTUÉE  
EN 1982.

ONE THOUSAND METRE  
UNIVERSAL TRANSVERSE MERCATOR GRID  
ZONE 19  
QUADRILLAGE DE MILLE MÈTRES  
UNIVERSAL TRANSVERSE DE MERCATOR

973 MAGNETIC BEARING IS 19°14' (34 mils)  
OF GRID NORTH.

ANNUAL CHANGE DECREASING 3.1"  
NORTH IS 14°2' (30 mils) WEST OF TRUE NO  
OF map.

ÉPÈRE MAGNETIQUE EN 1973 EST 19°14' (34  
ST DU NORD DU QUADRILLAGE.

ANNUELLE DÉCROISSANTE 3,1"  
D DU QUADRILLAGE EST 14°2' (30 mils) à l'ou  
GÉOGRAPHIQUE au centre de la carte.