

Produced by the SURVEYS AND MAPPING BRANCH,
DEPARTMENT OF ENERGY, MINES AND RESOURCES.
Updated from aerial photographs taken in 1975. Culture check
15%. Information current as of 1976.

Copies may be obtained from the Canada Map Office,
Department of Energy, Mines and Resources, Ottawa,
or your nearest map dealer.


© Canada Copyright Reserved 1977

Roads: loose or stabilized surface, all weather: gravel, temps sec et
loose surface, dry weather and unclassified streets: de terre, sentier, percée ou portage
cart track: de terre, sentier, percée ou portage
trail, cut line or portage: sentier, percée ou portage

Roads: loose or stabilized surface, all weather: gravel, temps sec et
loose surface, dry weather and unclassified streets: de terre, sentier, percée ou portage
cart track: de terre, sentier, percée ou portage
trail, cut line or portage: sentier, percée ou portage

FOR COMPLETE REFERENCE SEE REVERSE SIDE

POUR UNE LISTE COMPLÈTE DES SIGNES, VOIR AU VERSO



CONTOUR INTERVAL 50 FEET
Elevations in feet above Mean Sea Level
North American Datum 1927
Transverse Mercator Projection

EQUIDISTANCE DES COURBES SO PIEDS
Élevations en pieds au-dessus du niveau moyen de la mer
Système de référence géodésique nord-américain, 1927
Projection transverse de Mercator

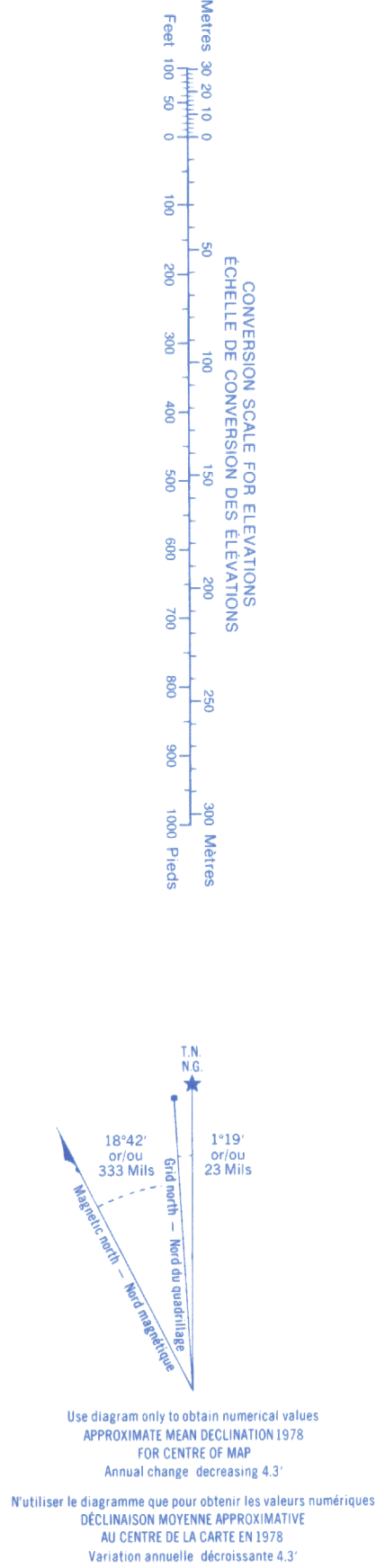
Établi par la DIRECTION DES LÈVES ET DE LA CARTOGRAPHIE,
MINISTÈRE DE L'ÉNERGIE, DES MINES ET DES RESSOURCES.
Mise à jour à l'aide de photographies aériennes prises en 1975. Vérification
des ouvrages en 1976. Renseignements à jour en 1976.

Ces cartes sont en vente au Bureau des Cartes du Canada,
ministère de l'Énergie, des Mines et des Ressources, Ottawa,
ou chez le vendeur le plus près.

© Canada 1977, tous droits réservés

Military users:
refer to this map as:
Référence de cette carte
pour usage militaire:

SERIES A 761
MAP 22 D/15
ÉDITION 2 MICE ÉDITION



ONE THOUSAND METRE
UNIVERSAL TRANSVERSE MERCATOR GRID
ZONE 19
QUADRILLAGE DE MILLE MÈTRES
TRANSVERSE UNIVERSEL DE MERCATOR

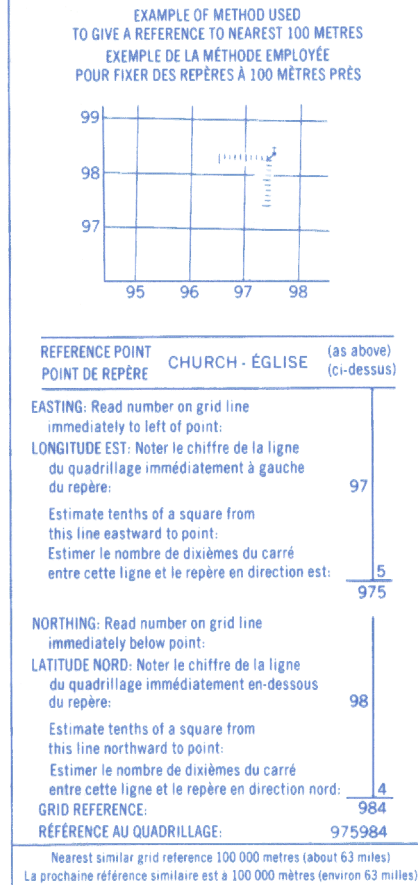
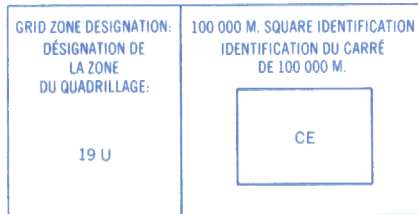


TABLEAU D'ASSEMBLAGE DU SYSTÈME NATIONAL DE RÉFÉRENCE CARTOGRAPHIQUE			
71°30' 49°15'	22 E/3	22 E/2	22 E/1
	22 D/14	22 D/15	22 D/16
	22 D/11	22 D/10	22 D/9
48°30' 71°30'			

LAC MONCOUCHE
22 D/15
ÉDITION 2(B) ÉDITION