

Produced by the SURVEYS AND MAPPING BRANCH,
DEPARTMENT OF ENERGY, MINES AND RESOURCES.
Updated from aerial photographs taken in 1968. Contour check
1972. Printed 1975.

Copies may be obtained from the Canada Map Office,
Department of Energy, Mines and Resources, Ottawa,
or your nearest map dealer.

© Canada Copyrights Reserved 1975

Partial names update 1982

Roads:
loose or stabilized surface, all weather.....
loose surface, dry weather and
unscarified streets.....
cart track.....
trail, cut line or portage.....

Routiers:
gravier aggloméré, toute saison.....
de gravier, temps sec et
rues hors classe.....
de terre.....
sentier, percée ou portage.....

2 lanes or more,
more than 2 lanes,
2 lanes or plus,
more than 2 lanes,
more than 2 lanes

FOR COMPLETE REFERENCE SEE REVERSE SIDE

POUR UNE LISTE COMPLÈTE DES SIGNES, VOIR AU VERSO



Établi par la DIRECTION DES LÈVES ET DE LA CARTOGRAPHIE,
MINISTÈRE DE L'ÉNERGIE, DES MINES ET DES RESSOURCES.
Mis à jour à l'aide de photographies aériennes prises en 1968. Vérification
des courages en 1972. Imprimé en 1975.

Ces cartes sont en vente au Bureau des Cartes du Canada,
ministère de l'Énergie, des Mines et des Ressources, Ottawa,
ou chez le revendeur le plus près.

© Canada 1975, tous droits réservés

Mise à jour topographique partielle effectuée en 1982

Military users,
refer to this map as
Référence de cette carte
pour usage militaire.

SERIES A/761 SÉRIE
MAP 22 C/13 CARTE
EDITION 2 MCE ÉDITION

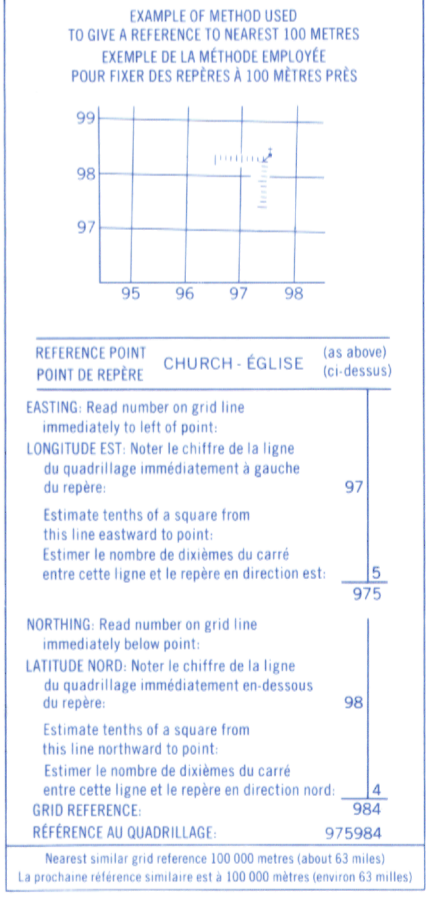
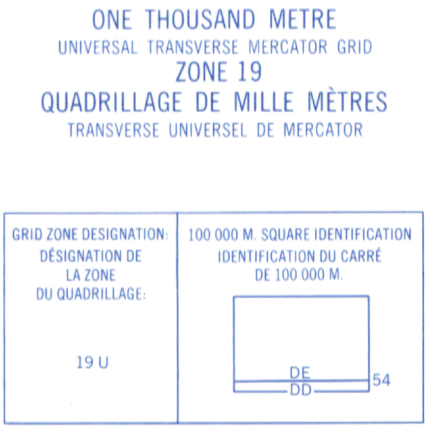
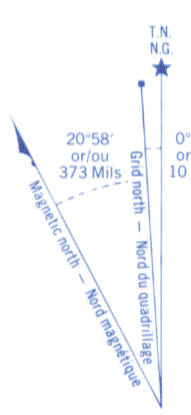
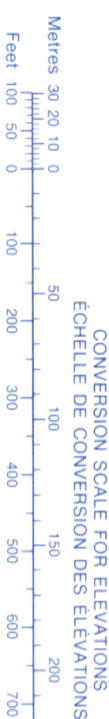


TABLEAU D'ASSEMBLAGE DU SYSTÈME NATIONAL
DE RÉFÉRENCE CARTOGRAPHIQUE

22 E/1	22 F/4	22 F/3
22 B/6	22 C/13	22 C/14
22 D/9	22 C/12	22 C/11

INDEX TO ADJOINING MAPS OF
THE NATIONAL TOPOGRAPHIC SYSTEM