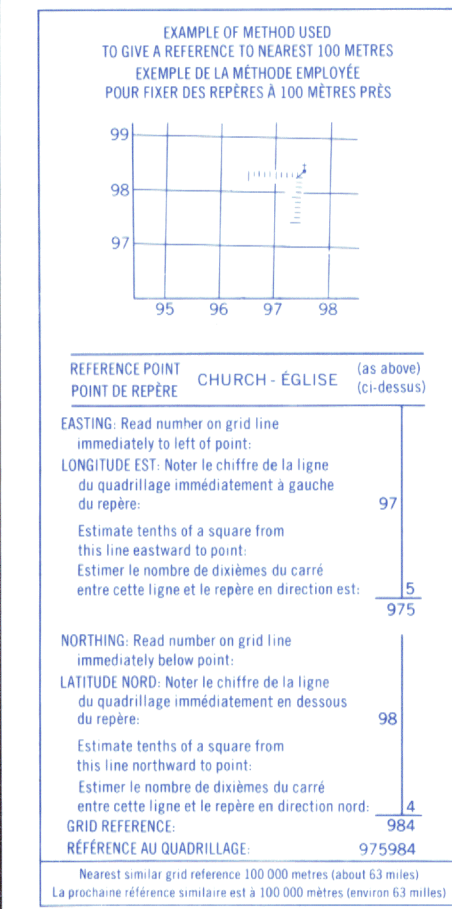
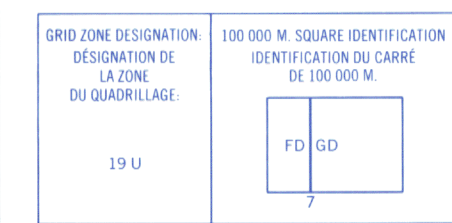


ONE THOUSAND METRE  
UNIVERSAL TRANSVERSE MERCATOR GRID  
ZONE 19  
QUADRILLAGE DE MILLE MÈTRES  
TRANSVERSE UNIVERSEL DE MERCATOR



LES AMORCES BRUNES NUMÉROTÉES REPRÉSENT  
LE QUADRILLAGE DE 1000 MÈTRES T.U.M.  
ZONE 20  
BROWN NUMBERED TICKS INDICATE  
THE 1000 METRE U.T.M. GRID

TABLEAU D'ASSEMBLAGE DU SYSTÈME NATIONAL DE RÉFÉRENCE CARTOGRAPHIQUE

|        |         |        |         |
|--------|---------|--------|---------|
| 67°00' |         |        | 65°30'  |
| 48°45' | 22 B/10 | 22 B/9 | 22 A/12 |
|        | 22 B/7  | 22 B/8 | 22 A/5  |
| 48°00' | 22 B/2  | 22 B/1 | 22 A/4  |
| 67°00' |         |        | 65°30'  |

RIVIÈRE ANGERS  
22 B/8  
ÉDITION 3 ÉDITION

Produced by the SURVEYS AND MAPPING BRANCH,  
DEPARTMENT OF ENERGY MINES AND RESOURCES.  
Updated from aerial photographs taken in 1970. Culture check  
1973. Printed 1975.

Copies may be obtained from the Canada Map Office,  
Department of Energy, Mines and Resources, Ottawa,  
or your nearest map dealer.

© Canada Copyright Reserved 1975

INTERIM CORRECTIONS 1988.

Partial names updated 1980.


ROUTES - ROADS

pavé - hard surface .....  
de gravel - loose surface .....  
2 voies ou plus - 2 lanes or more .....  
moins de 2 voies - less than 2 lanes .....  
temps sec - dry weather .....  
de terre - cart track .....

| Roads   | Routes                          |                        |                          |
|---|---------------------------------|------------------------|--------------------------|
| hard surface, all weather                           | pavée, toute saison             | <u>dust highway</u>    | <u>more than 2 lanes</u> |
|   |                                 | 2 chaussées séparées   | <u>plus de 2 voies</u>   |
| hard surface, all weather                           | pavée, toute saison             | <u>4 lanes</u>         | <u>more than 2 lanes</u> |
|   |                                 | 4 voies                | <u>plus de 2 voies</u>   |
| loose or stabilized surface, all weather            | gravier aggloméré, toute saison | <u>2 lanes or more</u> | <u>less than 2 lanes</u> |
| loose surface, dry weather and unclassified streets | de gravier, temps sec et        | <u>2 voies ou plus</u> | <u>moins de 2 voies</u>  |
| unclassified streets                                | des rues hors classe            |                        |                          |
| car track   | de terre                        |                        |                          |
| trail, cut line or path                             | sentier, percée ou passage      |                        |                          |

FOR COMPLETE REFERENCE SEE REVERSE SIDE      POUR UNE LISTE COMPLÈTE DES SIGNES, VOIR AU VERSO

RIVIÈRE ANGERS  
QUÉBEC



CONTOUR INTERVAL 50 FEET  
Elevations in Feet above Mean Sea Level  
North American Datum 1927  
Transverse Mercator Projection

ÉQUIDISTANCE DES COURBES 50 PIEDS  
Élévations en pieds au-dessus du niveau moyen de la mer  
Système de référence géodésique nord-américain, 1927  
Projection transverse de Mercator

Mise à jour toponymique partielle effectuée en 1982

Établie par la DIRECTION DES LEVÉS ET DE LA CARTOGRAPHIE  
MINISTÈRE DE L'ÉNERGIE, DES MINES ET DES RESSOURCES.  
Mise à jour à l'aide de photographies aériennes prises en 1970. Vérification  
des ouvrages en 1973. Imprimée en 1975.

© Canada 1975, tous droits réservés  
CORRECTIONS PROVISOIRES 1988.