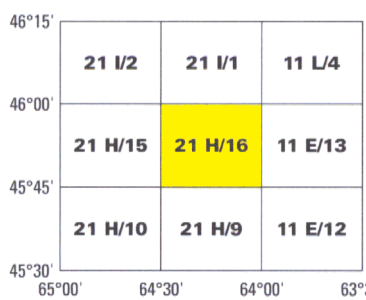


Your Local Dealer

Votre vendeur local



Natural Resources Canada

Ressources naturelles Canada





CANADIAN TOPOGRAPHIC MAPS

CARTES TOPOGRAPHIQUES DU CANADA

21 H/16

1/50 000

AMHERST



AMHERST

21 H/16

Edition 4 Édition

Canada

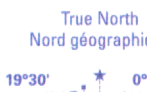
Produced by the Centre for Topographic Information, Natural Resources Canada. Boundaries and topography current as of 2000; road network current as of 1996; all other information current as of 1990. Published in 2000.

For corrections, additions or comments concerning the content of this map, please contact us either by telephone at 1-800-485-6277, by facsimile at 1-800-661-6277 or by electronic mail at: topo.maps@NRCan.gc.ca

This map may not be reproduced in whole or in part, by any means-graphic, electronic or mechanical-without the written permission of Natural Resources Canada.

© 2000, Her Majesty the Queen in Right of Canada.

This map is not to be used for air or marine navigation.



True North
Nord géographique

Magnetic North
Nord magnétique

Use diagram only to obtain numerical values
Approximate Mean Declination 1999

Annual change decreasing 3.8'

Utiliser le diagramme que pour obtenir
les valeurs numériques

Déclinaison moyenne approximative
au centre de la carte en 1999

Variation annuelle décroissante 3.8'

Transverse Mercator Projection • Projection transverse de Mercator

North American Datum 1983

Système de référence nord-américain de 1983

Coordinate conversion: NAD 83 (WGS 84) to NAD 27

Geographic: Latitude + subtract 0.7"

Longitude + add 2.2"

Grid: Northing + subtract 25 m

Easting + add 52 m

Conversion des coordonnées: NAD 83 (WGS 84) à NAD 27

Latitude + soustraire 0.7"

Longitude + additionner 2.2"

Grille: Nording - soustraire 25 m

Longitude - additionner 2.2"

Coordonnées géographiques: NAD 83 (WGS 84) à NAD 27

Latitude + soustraire 0.7"

Longitude + additionner 2.2"

Grille: Nording - soustraire 25 m

Longitude - additionner 2.2"

Coordonnées géographiques: NAD 83 (WGS 84) à NAD 27

Latitude + soustraire 0.7"

Longitude + additionner 2.2"

Grille: Nording - soustraire 25 m

Longitude - additionner 2.2"

Coordonnées géographiques: NAD 83 (WGS 84) à NAD 27

Latitude + soustraire 0.7"

Longitude + additionner 2.2"

Grille: Nording - soustraire 25 m

Longitude - additionner 2.2"

Coordonnées géographiques: NAD 83 (WGS 84) à NAD 27

Latitude + soustraire 0.7"

Longitude + additionner 2.2"

Grille: Nording - soustraire 25 m

Longitude - additionner 2.2"

Coordonnées géographiques: NAD 83 (WGS 84) à NAD 27

Latitude + soustraire 0.7"

Longitude + additionner 2.2"

Grille: Nording - soustraire 25 m

Longitude - additionner 2.2"

Coordonnées géographiques: NAD 83 (WGS 84) à NAD 27

Latitude + soustraire 0.7"

Longitude + additionner 2.2"

Grille: Nording - soustraire 25 m

Longitude - additionner 2.2"

Coordonnées géographiques: NAD 83 (WGS 84) à NAD 27

Latitude + soustraire 0.7"

Longitude + additionner 2.2"

Grille: Nording - soustraire 25 m

Longitude - additionner 2.2"

Coordonnées géographiques: NAD 83 (WGS 84) à NAD 27

Latitude + soustraire 0.7"

Longitude + additionner 2.2"

Grille: Nording - soustraire 25 m

Longitude - additionner 2.2"

Coordonnées géographiques: NAD 83 (WGS 84) à NAD 27

Latitude + soustraire 0.7"

Longitude + additionner 2.2"

Grille: Nording - soustraire 25 m

Longitude - additionner 2.2"

Coordonnées géographiques: NAD 83 (WGS 84) à NAD 27

Latitude + soustraire 0.7"

Longitude + additionner 2.2"

Grille: Nording - soustraire 25 m

Longitude - additionner 2.2"

Coordonnées géographiques: NAD 83 (WGS 84) à NAD 27

Latitude + soustraire 0.7"

Longitude + additionner 2.2"

Grille: Nording - soustraire 25 m

Longitude - additionner 2.2"

Coordonnées géographiques: NAD 83 (WGS 84) à NAD 27

Latitude + soustraire 0.7"

Longitude + additionner 2.2"

Grille: Nording - soustraire 25 m

Longitude - additionner 2.2"

Coordonnées géographiques: NAD 83 (WGS 84) à NAD 27

Latitude + soustraire 0.7"

Longitude + additionner 2.2"

Grille: Nording - soustraire 25 m

Longitude - additionner 2.2"

Coordonnées géographiques: NAD 83 (WGS 84) à NAD 27

Latitude + soustraire 0.7"

Longitude + additionner 2.2"

Grille: Nording - soustraire 25 m

Longitude - additionner 2.2"

Coordonnées géographiques: NAD 83 (WGS 84) à NAD 27

Latitude + soustraire 0.7"

Longitude + additionner 2.2"

Grille: Nording - soustraire 25 m

Longitude - additionner 2.2"

Coordonnées géographiques: NAD 83 (WGS 84) à NAD 27

Latitude + soustraire 0.7"

Longitude + additionner 2.2"

Grille: Nording - soustraire 25 m

Longitude - additionner 2.2"

Coordonnées géographiques: NAD 83 (WGS 84) à NAD 27

Latitude + soustraire 0.7"

Longitude + additionner 2.2"

Grille: Nording - soustraire 25 m

Longitude - additionner 2.2"

Coordonnées géographiques: NAD 83 (WGS 84) à NAD 27

Latitude + soustraire 0.7"

Longitude + additionner 2.2"

Grille: Nording - soustraire 25 m

Longitude - additionner 2.2"

Coordonnées géographiques: NAD 83 (WGS 84) à NAD 27

Latitude + soustraire 0.7"

Longitude + additionner 2.2"

Grille: Nording - soustraire 25 m

Longitude - additionner 2.2"

Coordonnées géographiques: NAD 83 (WGS 84) à NAD 27

Latitude + soustraire 0.7"

Longitude + additionner 2.2"

Grille: Nording - soustraire 25 m

Longitude - additionner 2.2"

Coordonnées géographiques: NAD 83 (WGS 84) à NAD 27

Latitude + soustraire 0.7"

Longitude + additionner 2.2"

Grille: Nording - soustraire 25 m

Longitude - additionner 2.2"

Coordonnées géographiques: NAD 83 (WGS 84) à NAD 27

Latitude + soustraire 0.7"

Longitude + additionner 2.2"

Grille: Nording - soustraire 25 m

Longitude - additionner 2.2"

Coordonnées géographiques: NAD 83 (WGS 84) à NAD 27

Latitude + soustraire 0.7"

Longitude + additionner 2.2"

Grille: Nording - soustraire 25 m

Longitude - additionner 2.2"

Coordonnées géographiques: NAD 83 (WGS 84) à NAD 27

Latitude + soustraire 0.7"

Longitude + additionner 2.2"

Grille: Nording - soustraire 25 m

Longitude - additionner 2.2"

Coordonnées géographiques: NAD 83 (WGS 84) à NAD 27

Latitude + soustraire 0.7"

Longitude + additionner 2.2"

Grille: Nording - soustraire 25 m

Longitude - additionner 2.2"

Coordonnées géographiques: NAD 83 (WGS 84) à NAD 27

Latitude + soustraire 0.7"

Longitude + additionner 2.2"

Grille: Nording - soustraire 25 m

Longitude - additionner 2.2"

Coordonnées géographiques: NAD 83 (WGS 84) à NAD 27

Latitude + soustraire 0.7"

Longitude + additionner 2.2"

Grille: Nording - soustraire 25 m

Longitude - additionner 2.2"

Coordonnées géographiques: NAD 83 (WGS 84) à NAD 27

Latitude + soustraire 0.7"

Longitude + additionner 2.2"

Grille: Nording - soustraire 25 m

Longitude - additionner 2.2"

Coordonnées géographiques: NAD 83 (WGS 84) à NAD 27

Latitude + soustraire 0.7"

Longitude + additionner 2.2"

Grille: Nording - soustraire 25 m

Longitude - additionner 2.2"

Coordonnées géographiques: NAD 83 (WGS 84) à NAD 27

Latitude + soustraire 0.7"

Longitude + additionner 2.2"

Grille: Nording - soustraire 25 m

Longitude - additionner 2.2"

Coordonnées géographiques: NAD 83 (WGS 84) à NAD 27

Latitude + soustraire 0.7"

Longitude + additionner 2.2"

Grille: Nording - soustraire 25 m

Longitude - additionner 2.2"

Coordonnées géographiques: NAD 83 (WGS 84) à NAD 27

Latitude + soustraire 0.7"

Longitude + additionner 2.2"

Grille: Nording - soustraire 25 m

Longitude - additionner 2.2"

Coordonnées géographiques: NAD 83 (WGS 84) à NAD 27

Latitude + soustraire 0.7"

Longitude + additionner 2.2"

Grille: Nording - soustraire 25 m

Longitude - additionner 2.2"

Coordonnées géographiques: NAD 83 (WGS 84) à NAD 27

Latitude + soustraire 0.7"

Longitude + additionner 2.2"

Grille: Nording - soustraire 25 m

Longitude - additionner 2.2"

Coordonnées géographiques: NAD 83 (WGS 84) à NAD 27

Latitude + soustraire 0.7"

Longitude + additionner 2.2"

Grille: Nording - soustraire 25 m

Longitude - additionner 2.2"

Coordonnées géographiques: NAD 83 (WGS 84) à NAD 27

Latitude + soustraire 0.7"

Longitude + additionner 2.2"

Grille: Nording - soustraire 25 m

Longitude - additionner 2.2"

Coordonnées géographiques: NAD 83 (WGS 84) à NAD 27

Latitude + soustraire 0.7"

Longitude + additionner 2.2"

Grille: Nording - soustraire 25 m

Longitude - additionner 2.2"

Coordonnées géographiques: NAD 83 (WGS 84) à NAD 27

Latitude + soustraire 0.7"

Longitude + additionner 2.2"

Grille: Nording - soustraire 25 m

Longitude - additionner 2.2"

Coordonnées géographiques: NAD 83 (WGS 84) à NAD 27

Latitude + soustraire 0.7"

Longitude + additionner 2.2"

Grille: Nording - soustraire 25 m

Longitude - additionner 2.2"

Coordonnées géographiques: NAD 83 (WGS 84) à NAD 27

Latitude + soustraire 0.7"

Longitude + additionner 2.2"

Grille: Nording - soustraire 25 m

Longitude - additionner 2.2"

Coordonnées géographiques: NAD 83 (WGS 84) à NAD 27

Latitude + soustraire 0.7"

Longitude + additionner 2.2"

Grille: Nording - soustraire 25 m

Longitude - additionner 2.2"

Coordonnées géographiques: NAD 83 (WGS 84) à NAD 27

Latitude + soustraire 0.7"

Longitude + addition