

Produced by the SURVEYS AND MAPPING BRANCH, DEPARTMENT OF ENERGY, MINES AND RESOURCES, from aerial photographs taken in 1975. Culture check 1976. Published in 1981.

Cartes may be obtained from the Canada Map Office, Department of Energy, Mines and Resources, Ottawa, or from nearest dealer.

© 1981. All Rights Reserved. The Queen's Right of Canada. Department of Energy, Mines and Resources.

FOSTERVILLE
NEW BRUNSWICK

Scale 1:50 000 Échelle

Miles 1 2 3
Metres 1000 0 1000 2000 3000 4000
Yards 1000 0 1000 2000 3000 4000

Information concerning location and precise elevation of bench marks can be obtained by writing to the Geodetic Survey, Surveys and Mapping Branch, Ottawa.

CONVERSION SCALE FOR ELEVATIONS

Feet 100 50 0 100 200 300 400
Metres 30 20 10 0 100 200 300 400

CONTOUR INTERVAL TO METRES
Elevations in Metres above Mean Sea Level
North American Datum 1927
Transverse Mercator Projection

On peut obtenir des renseignements sur le lieu et l'altitude exacte des repères de nivellement en écrivant aux Levés géodésiques, Direction des levés et de la cartographie, Ottawa.

ÉCHELLE DE CONVERSION DES ALTITUDES

Pieds 100 50 0 100 200 300 400
Mètres 30 20 10 0 100 200 300 400

ÉQUIDISTANCE DES COUBRES 10 MÈTRES
Altitudes en mètres
Système de référence géodésique nord américain 1927
Projection transverse de Mercator

Créée par la DIRECTION DES LEVÉS ET DE LA CARTOGRAPHIE, MINISTÈRE DE L'ÉNERGIE, DES MINES ET DES RESSOURCES, à l'aide de photographies aériennes prises en 1975. Vérification des cartes en 1976. Publié en 1981.

Ces cartes sont en vente au Bureau des Cartes du Canada, Ministère de l'Énergie, des Mines et des Ressources, Ottawa, ou chez le marchand le plus près.

© 1981. Sa Majesté La Reine du Canada.
Ministère de l'Énergie, des Mines et des Ressources.

Military users, refer to this map as: **21 G/13**
Référence de cette carte pour usage militaire: **EDITION 3**

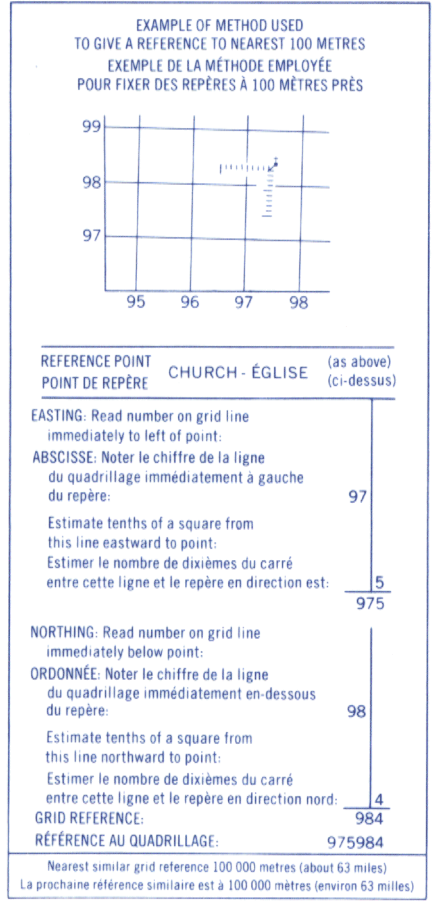
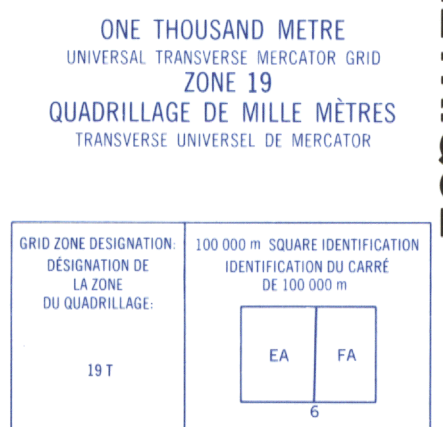
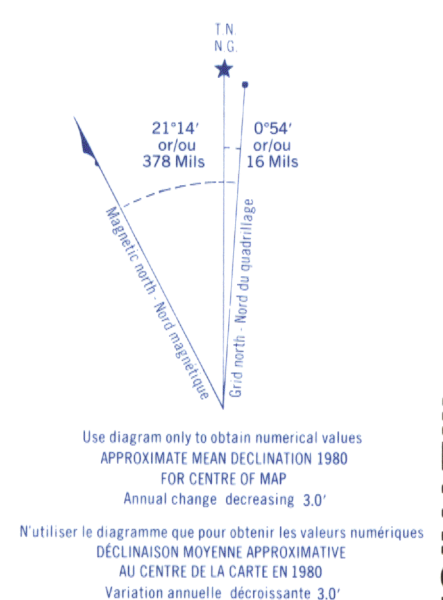
Digital Mapping Cartographie Numérique

GLOSSARY	GLOSSAIRE
Airfield	Terrain d'aviation
Arms	Armes
City Limits	Limites de ville
Cutline	Quadrangle
Ditch	Fossé
Dugout	Abrevoir
Dump	Décharge
Filtration Plant	Usine de filtration
Golf Course	Terrain de golf
Junk Yard	Ferraille
Kiosk	Four
Lookout	Belvédère
Mine Waste	Déchet de mine
Oil Wells	Puits de pétrole
Park	Parc
Road	Pavement
Senior Citizens Home	Foyer de l'âge d'or
Shed	Station de dé
String Bag	Faciliter à flammes
Surveyed Line	Ligne arpentée
Swamp	Région
Water	Eau
Water Road	Croisement d'eau

For a complete glossary see reverse side
Pour un glossaire complet, voir au verso

ABBREVIATIONS	ABBREVIATIONS
Aband.	Abandonné
C.	Cemetery
CO.	County
E.	Elevator
IR.	Indian Reserve
H.	Hospital
L.	Lake
Micro.	Microphone
Mun.	Municipality
P.	Post Office
PM.	Power House
RCP.	Royal Canadian Mounted Police
Res.	Reservoir
Trans. Sta.	Transformer Station
TL.	Tree Farm Licence

Abandonné, de
Cimetière
Comté
Élévateur
Traverseur
Réserve indienne
Hôpital
Lac
Micro-ondes
Municipalité
Bureau de poste
Centrale électrique
Gendarmes Royaux Canadien
Réservoir
Poste de transformateurs
Licence deylviculture



TABULARY OF ASSEMBLY OF THE NATIONAL SYSTEM OF REFERENCE CARTOGRAPHIC

46°15'	67°00'	67°00'	46°15'
USA	21 J/4	21 J/3	
USA	21 G/13	21 G/14	
USA	21 G/12	21 G/11	
45°30'	66°30'	66°30'	45°30'

INDEX TO ADJOINING MAPS OF THE NATIONAL TOPOGRAPHIC SYSTEM

FOSTERVILLE
21 G/13
EDITION 3