



Produced by the Centre for Topographic Information, Natural Resources Canada. Boundaries and toponyms current as of 1999; road network current as of 1999; all other information current as of 1974. Published in 2000.

Visit our Web site: <http://maps.NRCan.gc.ca/>

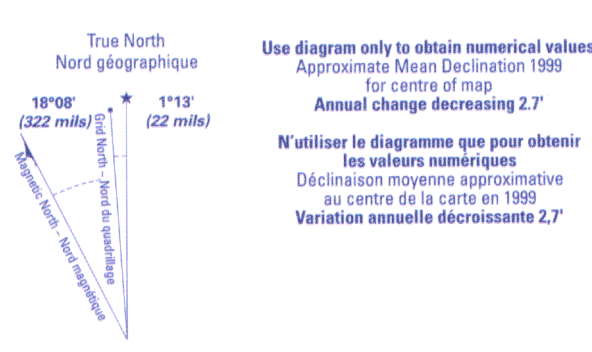
For corrections, additions or comments concerning the content of this map, please contact us either by telephone at 1-800-465-6277, by facsimile at 1-800-461-4277 or by electronic mail at: [topomaps@NRCan.gc.ca](mailto:topomaps@NRCan.gc.ca)

This map may not be reproduced in whole or in part, by any means-graphic, electronic or mechanical-without the written permission of Natural Resources Canada.

© 2000 Her Majesty the Queen in Right of Canada

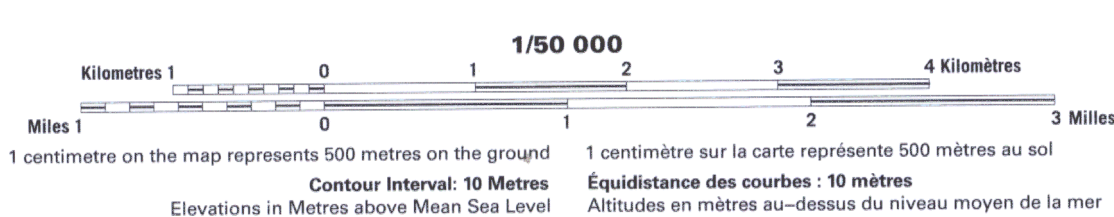
This map is not to be used for air or marine navigation.

PRINT IMPRESSION PROVISOIRE



Transverse Mercator Projection • Projection transverse de Mercator  
North American Datum 1983  
Système de référence nord-américain de 1983  
Coordinate conversion NAD 83 (WGS 84) to NAD 27  
Mean values for this map:  
Geographic: Latitude + subtract 0.7  
Longitude + add 2.7  
Grid: Northing + subtract 224 m  
Easting + subtract 53 m  
Conversion des coordonnées NAD 83 (WGS 84) à NAD 27  
Valeurs moyennes pour cette carte:  
Coordonnées géographiques: Latitude + soustraire 0,7  
Longitude + additionner 2,7  
Quadrillage: Northing (N) + soustraire 224 m  
Abscisse (E) + soustraire 53 m

PORT MOUTON  
NOVA SCOTIA • NOUVELLE-ÉCOSSE



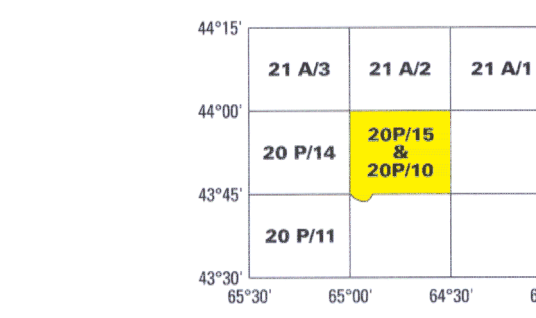
Method used to give reference to the nearest 100 metres  
Méthode employée pour fixer des repères à 100 mètres près  
Easting: Road grid line value to the left of point. Estimate tenth of a square from this line eastward to point.  
Abscisse: Note le chiffre de la ligne du quadrillage à gauche du repère. Estimer le nombre de dixièmes du carré entre cette ligne et le repère en direction est.  
Grid reference in this example: Référence du quadrillage dans cet exemple: 367946 E N  
Northing: Road grid line value below point. Estimate tenth of a square from this line northward to point.  
Ordonnée: Note le chiffre de la ligne du quadrillage en dessous du repère. Estimer le nombre de dixièmes du carré entre cette ligne et le repère en direction nord.

1000 metre  
Universal Transverse Mercator Grid  
Zone 20  
Quadrillage universel transverse de Mercator de 1000 mètres  
100 000 metre Square  
Identification  
20T  
Designation de la zone du quadrillage

Établie par le Centre d'information topographique, Ressources naturelles Canada. Limites et toponymes à jour en 1999; réseau routier à jour en 1999; tous les autres renseignements à jour en 1974. Publiée en 2000.  
Visitez notre site Web: <http://cartes.NRCan.gc.ca/>  
Pour toutes corrections, additions ou commentaires concernant le contenu de cette carte, veuillez nous contacter soit par téléphone au 1-800-465-6277, par télécopieur au 1-800-461-4277 ou par courrier électronique à: [cartes.topo@NRCan.gc.ca](mailto:cartes.topo@NRCan.gc.ca)  
Cette carte ne peut être reproduite, en totalité ou en partie, sous quelque forme ou par quelque procédé que ce soit – graphique, mécanique ou électronique – sans l'autorisation écrite de Ressources naturelles Canada.  
© 2000, Sa Majesté la Reine du chef du Canada.  
Cette carte ne doit pas être utilisée pour la navigation aérienne ou maritime.

20P/15 & 20P/10 Edition 3 Édition NAD 83 Series A 781 Série

1 Dual Highway, hard surface  
Route à 2 chaussées asphaltées, revêtement dur  
Road, hard surface, more than 2 lanes, highway route number  
Route, revêtement dur, plus de 2 voies, numéros de route  
Road, hard surface, 2 lanes  
Route, revêtement dur, 2 voies  
Road, hard surface, less than 2 lanes  
Route, revêtement dur, moins de 2 voies  
Road, loose or stabilized surface, all season, 2 lanes or more  
Route de gravier, aggloméré, toute saison, 2 voies ou plus  
Road, loose or stabilized surface, all season, less than 2 lanes  
Route de gravier, aggloméré, toute saison, moins de 2 voies  
Road, loose surface, dry weather  
Route de gravier, temps sec  
Vehicle track or winter road gate  
Chemin de terre ou porte ferme hivernale  
Trail, car line or portage portage, short  
Sentier, poutre ou portage portage, court  
Built-up area, street, parking lot  
Agglomération, rue, place ou terrain de stationnement  
Railway, single track, multiple tracks, side track, station  
Quadrille de Mc, voie unique, voies multiples, voie d'évitement, gare  
Power transmission line, multiple lines  
Ligne électrique, lignes multiples  
Bridge, footbridge, tunnel  
Pont, passerelle, tunnel  
Cut, cul-de-sac, cul-de-sac  
Ditch, ruisseau, chenal  
Sagapon basin, bellport, navigation light  
Hélicoptère, balise lumineuse  
Building  
Bâtiment  
Church, non-Christian place of worship, shrine  
Église, lieu de culte non chrétien, lieu de pèlerinage  
School, elevator, fire station  
École, ascenseur, caserne de pompiers  
Cemetery, historic site or point of interest, greenhouse  
Cimetière, lieu historique ou lieu d'intérêt, serre  
Camping ground, service centre  
Terrain de camping, terrain de pique-nique, centre de service  
Oil or natural gas facility, electrical facility  
Installation pétrolière ou de gaz naturel, installation électrique  
International boundary with monument  
Frontière internationale avec borne-marque  
Boundary, first class  
Limite de première classe  
Boundary, first class unsurveyed  
Limite de première classe non arpentée  
Boundary, second class  
Limite de deuxième classe  
Boundary, second class in Dominion Land Survey  
Limite de deuxième classe dans les régions de l'arpentage des terres du Canada  
Boundary, third class  
Limite de troisième classe  
Boundary, fourth class  
Limite de quatrième classe  
Boundary, fifth class  
Limite de cinquième classe  
Boundary, sixth class  
Limite de sixième classe  
Boundary, seventh class  
Limite de septième classe  
Boundary, eighth class  
Limite de huitième classe  
Boundary, ninth class  
Limite de neuvième classe  
Boundary, tenth class  
Limite de dixième classe  
Dam, small, large, carrying road  
Barrage, petit, grand, pont sur route  
Watercourse or channel, definite, indefinite  
Cours d'eau ou canal, précis, imprécis  
Rapid, falls, swift, rapids, black  
Rapid, chutes, rapides, rapides, noirs  
Lake or pond, deep, intermediate lake or pond  
Lac ou étang, profond, lac ou étang intermédiaire  
Flooded flat or sand or water  
Écluse ou sable dans l'eau  
Rocks in water or small islands  
Roches dans l'eau ou îlots  
Rocky ledge, rocky reef  
Rocaille, rochers, récif  
Marsh, swamp  
Marais, tourbière  
Contours, index, intermediate, approximate  
Courbes de niveau, milieux, intermédiaires, approximatives  
Contours de caverne  
Caverne  
Off or overpass  
Fuite ou enjambement  
Sand, water, plug  
Sable, eau, bouchon  
Glacier, ice cap, snowfield  
Glacier, calotte glaciaire, champ de neige  
Wooded area, orchard, vineyard, hospital  
Région boisée, verger, vignoble, hôpital  
For complete reference, see reverse side.  
Pour une liste complète des signes, voir au verso.  
Your Local Dealer  
Votre vendeur local



Natural Resources Canada  
Ressources naturelles Canada  
CANADIAN TOPOGRAPHIC MAPS  
CARTES TOPOGRAPHIQUES DU CANADA  
20P/15 & 20P/10  
PORT MOUTON  
1/50 000  
PORT MOUTON  
20P/15 & 20P/10 Edition 3 Édition  
Canada