
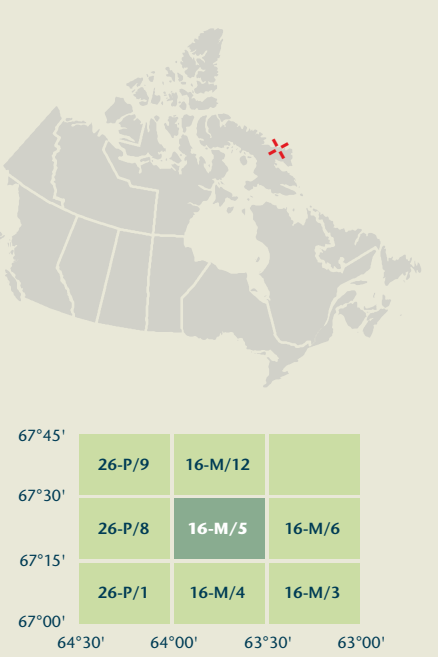




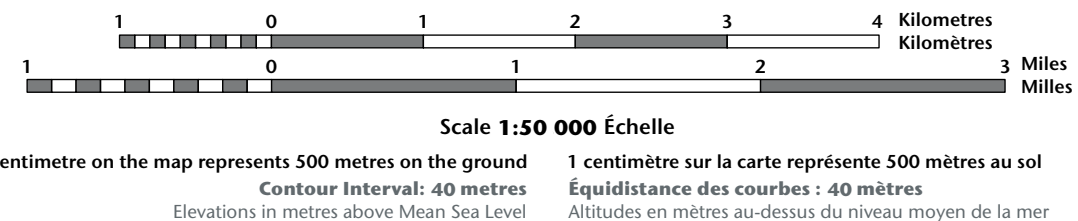
QUKIAVIK ISLAND

Nunavut



QUKIAVIK ISLAND

Nunavut



Use diagram only to obtain numeric values  
Approximate Mean Destination 2012  
for centre of map  
Annual change decreasing 30.9°  
N'utiliser le diagramme que pour obtenir  
les valeurs numériques  
Déclinaison moyenne approximative  
au centre de la carte en 2012  
Variation annuelle décroissante 30.9°  
For magnetic declination information,  
visit: <http://gc.mn.ca/gc/geomag>  
Pour l'information sur la déclinaison magnétique,  
visitez: <http://gc.mn.ca/gc/geomag>



Transverse Mercator Projection  
Projection transverse de Mercator  
Identification du carré de 100 000 mètres  
1000 metre Universal Transverse Mercator Grid  
Zone 20  
Grid Zone Designation  
20W  
Designation de la zone du quadrillage

A tutorial on how to estimate position from the UTM grid can be found at: <http://maps.NRCan.gc.ca/topo101>  
Consultez le tutoriel sur la manière d'évaluer la position à partir de la grille UTM sur: <http://cartes.NRCan.gc.ca/topo101>

26-P/9	16-M/12
26-P/8	16-M/5
26-P/1	16-M/4
26-P/10	16-M/3

Printed map / Carte imprimée  
Cat. no. / No de cat.  
M116-2/010403  
ISBN 978-1-915-8834  
ISBN 978-0-660-64844-6

Digital map / Carte numérique  
Cat. no. / No de cat.  
M116-2/010403  
ISBN 978-1-915-8834  
ISBN 978-1-100-50723-1

Produced on June 26, 2012, by the Centre for Topographic Information, Natural Resources Canada.

Établi le 26 juin 2012, par le Centre d'information topographique, Ressources naturelles Canada.

The paper copy of this map meets the print quality standards of Natural Resources Canada when it bears a Certified Map Printer holographic label.

La copie papier de cette carte respecte les normes de qualité d'impression de Ressources naturelles Canada quand elle porte l'étiquette holographique de l'imprimeur de cartes accrédité.

Map content validity dates

- Road network, Absent
- Hydrographic network, 2000
- Vegetation, Absent
- Buildings, Absent
- Boundaries, 2004 - 2009
- Toponymy, 2004 - 2009

Detailed metadata can be found at: <http://GeoGratis.gc.ca>

For corrections, additions or comments concerning the content of this map, please contact Natural Resources Canada at: [topo.mn@NRCan.gc.ca](mailto:topo.mn@NRCan.gc.ca)  
Visit our Web site: <http://maps.NRCan.gc.ca>

© 2012, Her Majesty the Queen in Right of Canada.

This map is not to be used for air or marine navigation.

Dates de validité du contenu de la carte

- Réseau routier, Absent
- Hydrographie, 2000
- Végétation, Absent
- Bâtiments, Absent
- Limites, 2004 - 2009
- Toponymie, 2004 - 2009

Consultez les métadonnées détaillées sur: <http://GeoGratis.gc.ca>

Pour toutes corrections, additions ou commentaires concernant le contenu de cette carte, veuillez contacter Ressources naturelles Canada par courriel électronique à: [cartes.topo@NRCan.gc.ca](mailto:cartes.topo@NRCan.gc.ca)  
Visitez notre site Web: <http://cartes.NRCan.gc.ca>

© 2012, Sa Majesté la Reine du chef du Canada.

Cette carte ne doit pas être utilisée pour la navigation aérienne ou maritime.