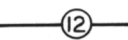



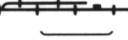

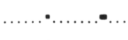






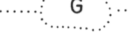
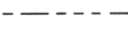






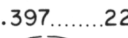





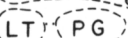




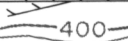



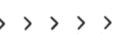


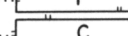


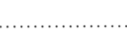










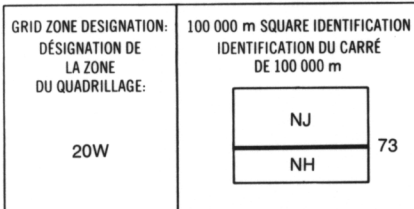
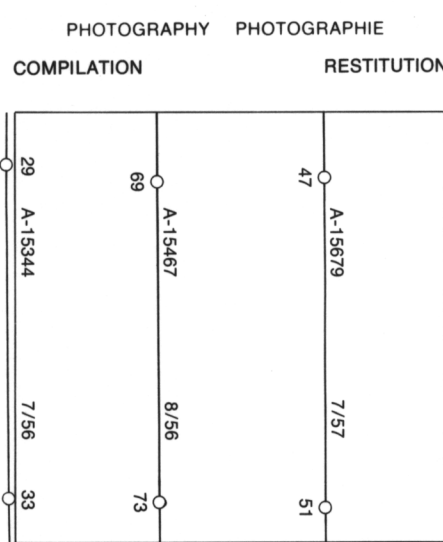


### LEGEND - LÉGENDE

ROAD, HARD SURFACE, ALL WEATHER		ROUTE, SURFACE DURCIE, TOUTES SAISONS
ROAD, LOOSE SURFACE		ROUTE, SURFACE DE GRAVIER
CART TRACK, WINTER ROAD		CHEMIN DE CHARROL, ROUTE D'HIVER
TRAIL, CUT LINE, PORTAGE		SENTIER, PERCEE OU PORTAGE
BUILT-UP AREA		AGGLOMERATION
RAILWAY: SIDING: STATION: STOP		CHEMIN DE FER: VOIE D'EVITEMENT: STATION: ARRÊT
BRIDGE		PONT
SEAPLANE BASE; SEAPLANE ANCHORAGE		BASE D'HYDRAVIONS; ANCRAGE D'HYDRAVIONS
HOUSE; BARN		MAISON; GRANGE
CHURCH; SCHOOL		ÉGLISE; ÉCOLE
POST OFFICE		BUREAU DE POSTE
TOWER: FIRE, RADIO		TOUR: FEU, RADIO
WELL: OIL, GAS		PUTS: PÉTROLE, GAZ
TANK: OIL, GASOLINE, WATER		RÉSERVOIR: PÉTROLE, ESSENCE, EAU
POWER TRANSMISSION LINE		LIGNE DE TRANSPORT D'ÉNERGIE
MINE		MINE
CUTTING, EMBANKMENT		DÉBLAI; REMBLAI
GRAVEL PIT		CARRIÈRE DE GRAVIER
INTERNATIONAL, PROVINCIAL BOUNDARY WITH MONUMENT		FRONTIÈRE INTERNATIONALE, LIMITE PROVINCIALE AVEC BORNE
COUNTY, DISTRICT BOUNDARY		LIMITE DE COMTE OU DE DISTRICT
TOWNSHIP, PARISH BOUNDARY		LIMITE DE CANTON, DE PAROISSE
D.L.S. TOWNSHIP CORNER: SURVEYED; UNSURVEYED		CORN DE CANTON (A.T.C.): ARPENTÉ; NON ARPENTÉ
D.L.S. SECTION CORNERS		COINS DE SECTION (A.T.C.)
MUNICIPALITY BOUNDARY		LIMITE DE MUNICIPALITÉ
RESERVE, PARK, ETC. BOUNDARY		LIMITE DE RÉSERVE, DE PARC, ETC.
HORIZONTAL CONTROL POINT		POINT DE CONTRÔLE PLANIMÉTRIQUE
BENCH MARK WITH ELEVATION		RÉPÈRE DE NIVELLEMENT AVEC COTE
SPOT ELEVATION, PRECISE: LAND: WATER		POINT COTÉ, PRÉCIS: SUR TERRE; SUR L'EAU
STREAM OR SHORELINE: INDEFINITE		COURS D'EAU OU RIVE: IMPRÉCIS
DIRECTION OF FLOW		DIRECTION DU COURANT
LAKE; INTERMITTENT LAKE; PONDS		LAC; LAC INTERMITTENT; ÉTANG
FLOODED LAND		TERRAIN INONDÉ
MARSH; SWAMP (WOODED)		MARAIS; BOISÉ MARÉCAGEUX
DRY RIVER BED WITH CHANNELS		LIT DE RIVIÈRE ASSÉCHÉ AVEC CHENAUX
STRING LOGS		FONDRIÈRE À FILAMENT
TUNDRA: LAKES IN TUNDRA; POLYGONS		TOUNDRAS: LACS EN TOUNDRAS; POLYGONES DE TOUNDRAS
RAPIDS; FALLS; RAPIDS		RAPIDES; CHUTES; RAPIDES
FORESHORE FLATS, SAND IN WATER		ESTRANS, SABLE SOUS L'EAU
ROCKS		ROCHES
DAM		BARRAGE
WHARF		QUAI
DITCH		FOSSE
CONTOURS		COURBES DE NIVEAU
APPROXIMATE CONTOURS		COURBES DE NIVEAU APPROXIMATIVES
DEPRESSION CONTOUR		COURBE DE CUVETTE
CLIFF		FALAIS
SPOT ELEVATION, APPROXIMATE: LAND: WATER		POINT COTÉ, APPROXIMATIF: SUR TERRE; SUR L'EAU
ESKER		ESKE
SAND, SAND DUNES		SABLE, DUNES DE SABLE
PALSA BOG		FONDRIÈRE DE PALS
WOODED AREA, FOREST		SURFACE BOISÉE, FORÊT
CLEARED AREA		ESPACE DÉNUDÉ, CLAIRIER

## GLOSSARY - GLOSSAIRE

ICEFIELD (IF) ..... CHAMP DE GLACE



Coordinate Conversion NAD27 to NAD83 (WGS 84)			
Mean Value for this Map			
Geographic:	Latitude-Longitude-		1.1° 5.0"
Grid:	Northing-Easting-	subtract	228 m 62 m
Conversion des coordonnées NAD 27 à NAD 83 (WGS 84)			
Valeurs moyennes pour cette carte			
Coordonnées géographiques:	Latitude-Longitude-		ajouter soustraire
Quadrillage:	Ordonnée (N)-Abscisse (E)-		ajouter ajouter

Conversion des coordonnées NAD 27 à NAD 83 (WGS 84)  
Valeurs moyennes pour cette carte

Coordonnées géographiques:	Latitude	additionner
	Longitude	soustraire
Quadrillage :	Coordonnée (N)	additionner
	Abscisse (E)	additionner

REFERENCE POINT	CHURCH - ÉGLISE	(as above)
POINT DE REPÈRE		(ci-dessus)

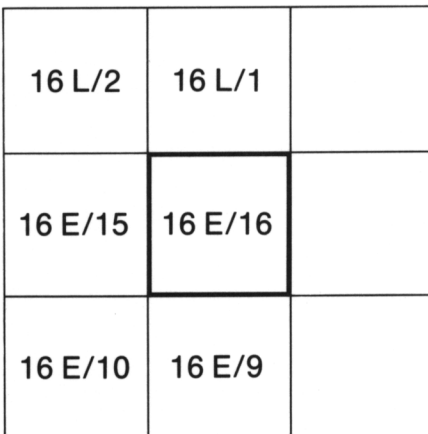
**NORTHING:** Read number on grid line immediately below point:  
**ORDONNÉE:** Noter le chiffre de la ligne du quadrillage immédiatement en-dessous du repère:

Estimate tenths of a square from this line northward to point:  
Estimer le nombre de dixièmes du carré

98

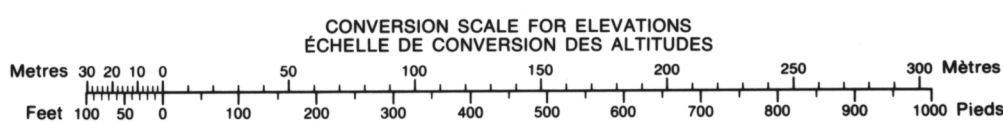
RÉFÉRENCE AU QUADRILLAGE:	975984
Nearest similar grid reference 100 000 metres (about 63 miles)	
La prochaine référence similaire est à 100 000 mètres (environ 63 milles)	

ONE THOUSAND METRE  
UNIVERSAL TRANSVERSE MERCATOR GRID  
ZONE 20  
QUADRILLAGE DE MILLE MÈTRES  
TRANSVERSE UNIVERSEL DE MERCATOR



Boundaries of Inuit Owned Lands are approximate  
and not to be used for legal purposes.

Les limites des terres Inuit sont approximatives  
et ne doivent pas être utilisées à des fins légales.



PRODUCED BY THE CENTRE FOR TOPOGRAPHIC  
INFORMATION, NATURAL RESOURCES CANADA. FEATURES  
VISIBLE ON SATELLITE IMAGERY CURRENT AS OF 1999.  
PUBLISHED IN 2003.


© 2003. HER MAJESTY THE QUEEN IN RIGHT OF CANADA.  
DEPARTMENT OF NATURAL RESOURCES CANADA.

**ELEVATIONS IN METRES ABOVE MEAN SEA LEVEL**  
**CONTOUR INTERVAL..... 20 METRES**

NORTH AMERICAN DATUM 1927  
TRANSVERSE MERCATOR PROJECT

NO TITLE  
NUNAVUT

Scale 1:50 000 Échelle



ALTITUDES EN MÈTRES  
ÉQUIDISTANCE DES COURBES .....

SYSTÈME DE RÉFÉRENCE GÉODÉSIQUE NORD-AMÉRICAIN 1927  
PROJECTION TRANSVERSE DE MERCATOR

ÉTABLIE PAR LE CENTRE D'INFORMATION TOPOGRAPHIQUE  
RESSOURCES NATURELLES CANADA. ÉLÉMENTS VISIBLES  
SUR L'IMAGERIE SATELLITAIRE À JOUR EN 1999. PUBLIÉE  
EN 2003.

© 2003. SA MAJESTÉ LA REINE DU CHEF DU CANADA  
MINISTÈRE DES RESSOURCES NATURELLES.

ON PEUT OBTENIR DES RENSEIGNEMENTS SUR LE LIEU  
ET L'ALTITUDE EXACTE DES REPÈRES DE NIVELLEMENT  
EN ÉCRIVANT AUX LEVÉS GÉODÉSIQUES, DIRECTION DES  
LEVÉS ET DE LA CARTOGRAPHIE, OTTAWA.

NO TITLE  
16 E/16

EDITION 2



Natural Resources  
Canada

Ressources naturelles  
Canada