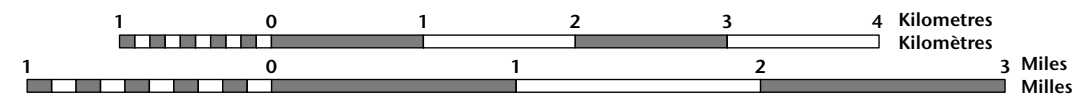


ANGIIAK ISLAND

Nunavut

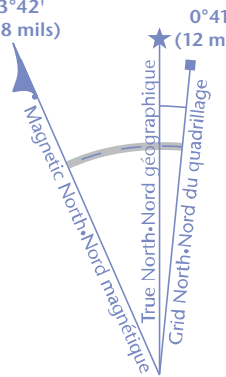



1 centimetre on the map represents 500 metres on the ground
Contour Interval: 20 metres
Elevations in metres above Mean Sea Level

Use diagram only to obtain numeric values
Approximate Mean Declination 2010
for centre of map
Annual change decreasing 29.9'

N'utiliser le diagramme que pour obtenir
les valeurs numériques
Déclinaison moyenne approximative
au centre de la carte en 2010
Variation annuelle décroissante 29.9'

For magnetic declination information,
visit: <http://gsc.nrcan.gc.ca/geomag>
Pour information sur la déclinaison magnétique,
visitez : <http://cgc.nrcan.gc.ca/geomag>



<p>100 000 metre Square Identification</p> <p>Identification du carré de 100 000 mètres</p>	<p>Transverse Mercator Projection</p> <p>Projection transverse de Mercator</p> <p>North American Datum 1983</p> <p>Système de référence nord-américain 1983</p>	
	<p>1000 metre Universal Transverse Mercator Grid</p> <p>Zone 20</p> <p>Quadrillage universel transverse de Mercator de 1000 mètres</p>	<p>Grid Zone Designation</p> <p>20W</p> <p>Désignation de zone</p>

A tutorial on how to estimate position from the UTM grid can be found at: <http://maps.NRCan.gc.ca/topo101>
Consultez le tutoriel sur la manière d'évaluer la position à partir de la grille UTM sur : <http://cartes.NRCan.gc.ca/topo101>

Printed map / Carte imprimée
Cat. no. / No de cat.
M116-2/016EO9
ISSN 1915-884X
ISBN 978-0-660-63955-0

16-E/9
SCALE
ÉCHELLE **1:50 000**
EDITION **03** VERSION **03**
SÉRIE **A713**

Digital map / Carte numérique
Cat. no. / No de cat.
M116-2/016E09-PDF
ISSN 1915-8858
ISBN 978-0-662-06131-1

Produced on October 18, 2010, by the Centre for
Topographic Information, Natural Resources Canada.

Établie le 18 octobre 2010, par le Centre d'information topographique, Ressources naturelles Canada.

The paper copy of this map meets the print quality standards of Natural Resources Canada when it bears a Certified Map Printer holographic label.

La copie papier de cette carte respecte les normes qualité d'impression de Ressources naturelles Canada quand elle porte l'étiquette holographique de l'un de nos cartes accrédité.

Map content validity dates
• Road network, Absent

- Vegetation, Absent
- Buildings, Absent

Detailed metadata can be found

For corrections, additions or comments on the
content of this map, please contact:
at: topo.maps@NRCan.gc.ca
Visit our Web site: <http://maps.nrcan.gc.ca>

© 2010. Her Majesty the Queen in Right of Canada.

Dates de validité du contenu de la carte
• Réseau routier, Absent

- Végétation, Absent
- Bâtiments, Absent

Consultez les métadonnées détaillées

Pour toutes corrections, addition
le contenu de cette carte, veuillez
Canada par courrier électronique
Visitez notre site Web : <http://can>

© 2010, Sa Majesté la Reine du chef du Canada.

© 2010. Her Majesty the Queen in Right of Canada.