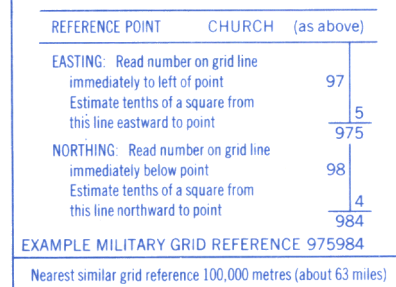
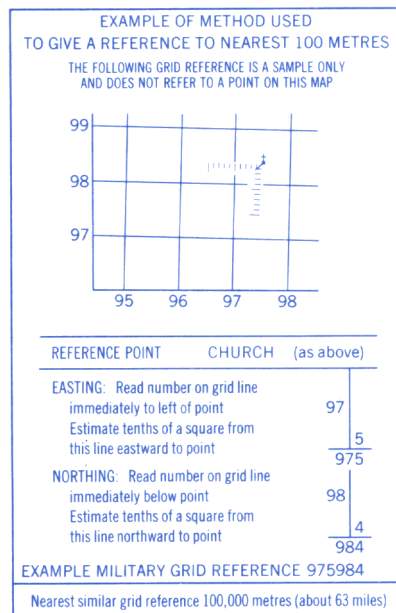
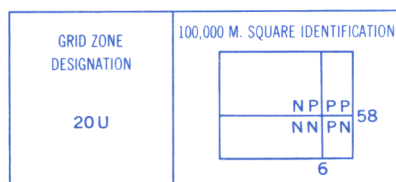
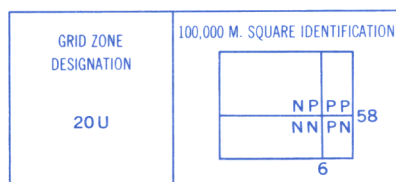


Use diagram only to obtain numerical values.
APPROXIMATE MEAN DECLINATION 1969
FOR CENTRE OF MAP
Annual change decreasing $3.8''$

ONE THOUSAND METRE
UNIVERSAL TRANSVERSE MERCATOR GRID
ZONE 20



INSPECTION OF THIS MAP USING 1986 SATELLITE IMAGER REVEALED NO CHANGES IN MAJOR HYDROGRAPHIC OR CONSTRUCTED FEATURES.

UNE VÉRIFICATION DE CETTE CARTE AU MOYEN D'IMAGE SATELITE DE 1986 N'A MONTRÉ AUCUN CHANGEMENT EN CE QU'IL CONCERNE LES ÉLÉMENTS HYDROGRAPHIQUES OU LES ÉLÉMENTS RAPPORTÉS (CONSTRUCTIONS) D'IMPORTANCE.

13 C/5

EDITION 1

Produced, 1968, by the SURVEYS AND MAPPING BRANCH
DEPARTMENT OF ENERGY, MINES AND RESOURCES
from aerial photographs taken in 1957. Field surveys 1959.
Printed 1970.

Copies may be obtained from the Map Distribution Office,
Department of Energy, Mines and Resources, Ottawa.

This Provisional Map is equivalent to a standard map in accuracy of content.

Some names on this map are not yet official.
Corrections or additions are invited by the
Surveys and Mapping Branch.

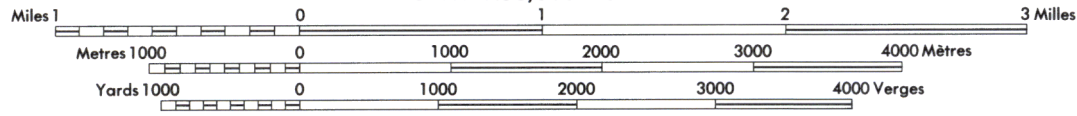
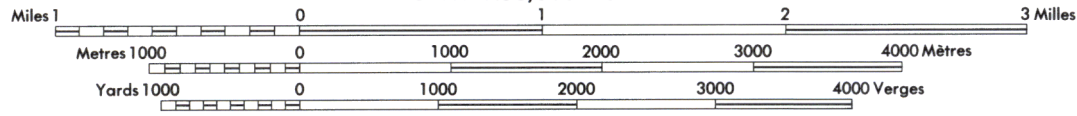
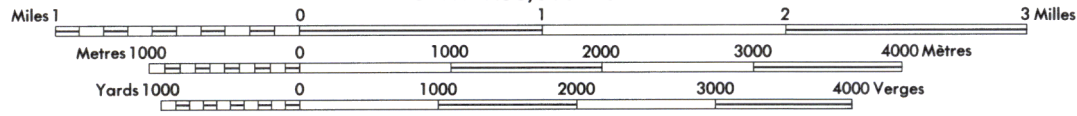
Cette carte provisoire équivaut une carte régulière
au point de vue précision de l'information

certains renseignements sur cette carte ne sont pas encore officiels. La Direction des levés et de la cartographie saurait gré au public de lui signaler corrections et additions.

ÉQUIDISTANCE DES COURBES 50 PIEDS
 Élévations en pieds au-dessus du niveau moyen de la mer
 Système de référence géodésique nord-américain, 1927
 Projection transverse de Mercator

Établie en 1968, par la DIRECTION DES LEVÉS ET DE LA CARTOGRAPHIE
MINISTÈRE DE L'ÉNERGIE, DES MINES ET DES RESSOURCES, d'après
des photographies aériennes prises en 1957. Levés sur le terrain en 1959. Im-
primée en 1970.

Ces cartes sont en vente au Bureau de distribution des cartes du ministère de l'Énergie, des Mines et des Ressources, Ottawa.



LAC ARVERT

LABRADOR NORTH DISTRICT
NEWFOUNDLAND

Scale 1:50,000 Échelle