CANADA

EDITION 1 — 13 A/11

Military users, refer to this map as: Référence de la carte pour usage militaire:	SERIES / SÉRIE	A701
	MAP / CARTE	13 A/11
	EDITION / ÉDITION	1 MCE

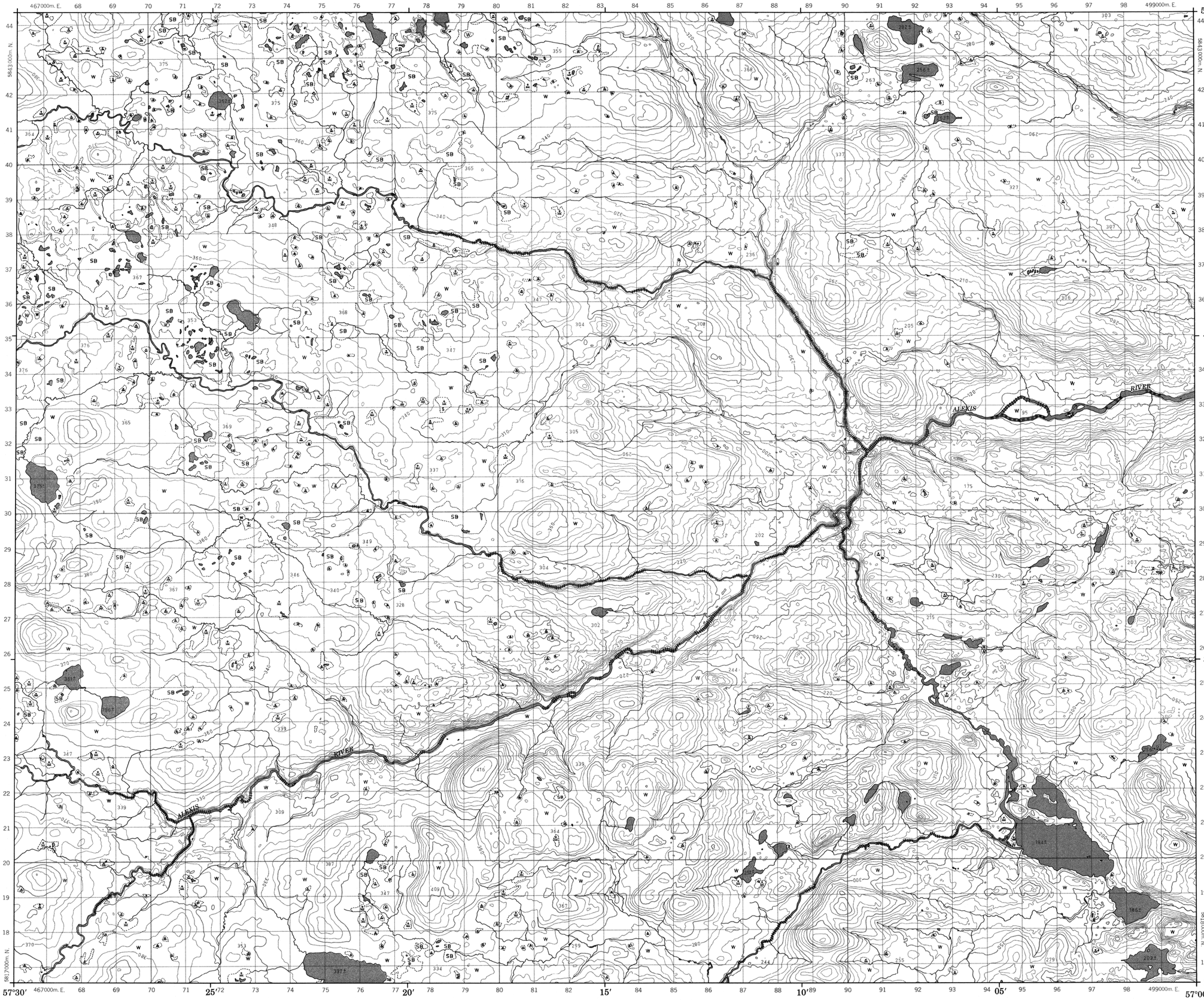

LEGEND - LÉGENDE

ROADS AND RELATED FEATURES / ROUTES ET OUVRAGES CONNEXES

- HARD SURFACE, ALL WEATHER / SURFACE PAVÉE, TOUTES SAISONS
- LOOSE SURFACE / GRAVIER
- CART TRACK, WINTER ROAD OR ROAD UNDER CONSTRUCTION / CHEMIN DE TERRE, D'HIVER OU ROUTE EN CONSTRUCTION
- TRAIL, CUT LINE, PORTAGE / SENTIER, PERCÉE, PORTAGE
- BUILT-UP AREA / AGGLOMÉRATION
- RAILWAY, SIDING, STATION, STOP / CHEMIN DE FER, VOIE D'ÉVITEMENT, GARE, ARRÊT
- BRIDGE / PONT
- SEAPLANE BASE, ANCHORAGE / HYDROAÉROPORT, MOUILLAGE

LANDMARK FEATURES / POINTS DE REPÈRE

- HOUSE, BARN / MAISON, GRANGE
- CHURCH, SCHOOL / ÉGLISE, ÉCOLE
- POST OFFICE / BUREAU DE POSTE
- HISTORICAL SITE / LIEU HISTORIQUE
- TOWERS: FIRE, RADIO / TOURS: FEU, RADIO
- WELL: OIL, GAS / PUITS: PÉTROLE, GAZ
- TANK: OIL, GASOLINE, WATER / RÉSERVOIR: PÉTROLE, ESSENCE, EAU
- TELEPHONE LINE / LIGNE TÉLÉPHONIQUE
- POWER TRANSMISSION LINE / LIGNE DE TRANSPORT D'ÉNERGIE
- MINE / MINE
- CUTTING, EMBANKMENT / DÉBLAI, REMBLAI
- GRAVEL PIT / GRAVIÈRE

BOUNDARIES AND SURVEY CONTROL / FRONTIÈRES ET POINTS DE RÉFÉRENCES

- INTERNATIONAL, PROVINCIAL, BOUNDARY MONUMENT / INTERNATIONALE, PROVINCIALE, BORNE FRONTIÈRE
- COUNTY, DISTRICT / COMTÉ, DISTRICT
- TOWNSHIP, PARISH-SURVEYED / -UNSURVEYED / CANTON, PAROISSE - ARPENTÉE / - NON ARPENTÉE
- TOWNSHIP, DLS - SURVEYED, UNSURVEYED / TOWNSHIP, ATC-ARPENTÉE, NON ARPENTÉE
- SECTION CORNERS / COINS DE SECTION
- MUNICIPALITY / MUNICIPALITÉ
- INDIAN RESERVE, PARK, ETC / RÉSERVE INDIENNE, PARC, ETC
- HORIZONTAL SURVEY POINT / REPÈRE PLANIMÉTRIQUE
- BENCH MARK WITH ELEVATION / REPÈRE DE NIVELLEMENT AVEC COTE — BM 965
- SPOT ELEVATION, PRECISE: LAND, WATER / POINT COTÉ, PRÉCIS: SUR TERRE, SUR L'EAU — 397 721±

DRAINAGE AND RELATED FEATURES / DRAINAGE ET OUVRAGES CONNEXES

- STREAM, SHORELINE: INDEFINITE / COURS D'EAU, RIVE: IMPRÉCISE
- DIRECTION OF FLOW / DIRECTION DU COURANT
- LAKE, INTERMITTENT LAKE / LAC, LAC INTERMITTENT
- INUNDATED LAND / TERRAIN INONDÉ
- MARSH, SWAMP (WOODED) / MARAIS, MARÉCAGE (BOISÉ)
- DRY RIVER BED WITH CHANNELS / LIT DE COURS D'EAU TARI AVEC CHENAUX
- SAND: ABOVE, IN WATER / SABLE: AU DESSUS, DANS L'EAU
- STRING BOG / MARÉCAGE EN ENFILADE
- TUNDRA: PONDS, POLYGONS / TOUNDRA: ÉTANGS, SOLS POLYGONAUX
- RAPIDS, FALLS, RAPIDS / RAPIDES, CHUTES, RAPIDES
- FORESHORE FLATS / ESTRANS
- ROCK / ROCHE
- DAM / BARRAGE
- WHARF / QUAI
- DITCH / FOSSÉ

RELIEF FEATURES / RELIEF

- CONTOURS / COURBES DE NIVEAU
- APPROXIMATE CONTOURS / COURBES DE NIVEAU APPROXIMATIVES
- DEPRESSION CONTOUR / COURBE DE CUVETTE
- SPOT ELEVATION, APPROXIMATE: LAND, WATER / POINT COTÉ, APPROXIMATIF: SUR TERRE, SUR L'EAU — 965 590
- ESKER / ESKER
- PINGO / PINGO — 131
- SAND, SAND DUNES / SABLE, DUNES — SAND
- PALSA BOG / PALSE — PB
- WOODED AREA / RÉGION BOISÉE — W
- CLEARED AREA / RÉGION DÉBOISÉE — C

PHOTOGRAPHY — COMPILATION / PHOTOGRAPHIE — RESTITUTION



GRID ZONE DESIGNATION: DÉSIGNATION DE LA ZONE DU QUADRILLAGE:	100,000 M. SQUARE IDENTIFICATION: IDENTIFICATION DU CARRÉ DE 100,000 M.
21 U	VJ

EXAMPLE OF METHOD USED TO GIVE A REFERENCE TO NEAREST 100 METRES
EXEMPLE DE LA METHODE EMPLOYÉE POUR FIXER DES REPÈRES À 100 MÈTRES PRÈS

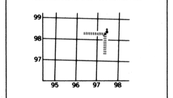

REFERENCE POINT / POINT DE REPÈRE	CHURCH — ÉGLISE	(as above) (ci-dessus)
EASTING: Read number on grid line immediately to left of point. LONGITUDE EST: Noter le chiffre de la ligne du quadrillage immédiatement à gauche du repère		97
Estimate tenths of a square from this line eastward to point. Estimer le nombre de dixièmes du carré entre cette ligne et le repère en direction est:		5
		975
NORTHING: Read number on grid line immediately below point. LATITUDE NORD: Noter le chiffre de la ligne du quadrillage immédiatement en dessous du repère		98
Estimate tenths of a square from this line northward to point. Estimer le nombre de dixièmes du carré entre cette ligne et le repère en direction nord		4
		984
GRID REFERENCE SAMPLE / EXEMPLE DU QUADRILLAGE	979984	

Nearest similar grid reference 100,000 metres (about 63 miles)
La prochaine référence semblable est à 100,000 mètres (environ 63 milles)

Coordinate Conversion NAD27 to NAD83 (WGS 84)
Mean Value for this Map

Geographic:	Latitude:	add	0.2"
	Longitude:	subtract	3.9"
Grid:	Northing:	add	223 m
	Easting:	add	66 m

Conversion des coordonnées NAD 27 à NAD 83 (WGS 84)
Valeurs moyennes pour cette carte

Coordonnées géographiques:	Latitude:	additionner	0,2"
	Longitude:	soustraire	3,9"
Quadrillage:	Ordonnée (N):	additionner	223 m
	Abcisse (E):	additionner	66 m

ONE THOUSAND METRE
UNIVERSAL TRANSVERSE MERCATOR GRID
ZONE 21
QUADRILLAGE DE MILLE MÈTRES
UNIVERSEL TRANSVERSE DE MERCATOR

13 A/13	13 A/14	13 A/15
13 A/12	13 A/11	13 A/10
13 A/5	13 A/6	13 A/7

The 1975 MAGNETIC BEARING is 30°52′ (549 mils) WEST of GRID NORTH.

ANNUAL CHANGE DECREASING 4.7′

GRID NORTH is 0°12′ (4 mils) WEST of TRUE NORTH for centre of map.

Le REPÈRE MAGNÉTIQUE en 1975 est à 30°52′ (549 mils) OUEST du NORD DU QUADRILLAGE.

VARIATION ANNUELLE DECROISSANTE 4,7′

NORD DU QUADRILLAGE est 0°12′ (4 mils) à l'ouest du NORD GÉOGRAPHIQUE au centre de la carte.

INSPECTION OF THIS MAP USING 1986 SATELLITE IMAGERY REVEALED NO CHANGES IN MAJOR HYDROGRAPHIC OR CONSTRUCTED FEATURES.

UNE VÉRIFICATION DE CETTE CARTE AU MOYEN D'IMAGES SATELLITE DE 1986 N'A MONTRÉ AUCUN CHANGEMENT EN CE QUI CONCERNE LES ÉLÉMENTS HYDROGRAPHIQUES OU LES ÉLÉMENTS RAPPORTÉS(CONSTRUCTIONS)D'IMPORTANCE.

PRODUCED BY SURVEYS AND MAPPING BRANCH, DEPARTMENT OF ENERGY, MINES AND RESOURCES, OTTAWA, 1974.

© CANADA COPYRIGHTS RESERVED 1974

ELEVATIONS IN METRES ABOVE MEAN SEA LEVEL

CONTOUR INTERVAL ..... 10 METRES

NORTH AMERICAN DATUM 1927

TRANSVERSE MERCATOR PROJECTION

NO TITLE

NEWFOUNDLAND AND LABRADOR

Scale 1:50,000 Échelle

Miles 1 — 0 — 1 — 2 — 3 Milles

Metres 1000 — 0 — 1000 — 2000 — 3000 — 4000 Mètres

Yards 1000 — 0 — 1000 — 2000 — 3000 — 4000 Verges

ÉLÉVATIONS EN MÈTRES AU-DESSUS DU NIVEAU MOYEN DE LA MER

ÉQUIDISTANCE DES COURBES ..... 10 MÈTRES

SYSTÈME DE RÉFÉRENCE GÉODÉSIQUE NORD-AMÉRICAIN 1927

PROJECTION TRANSVERSE DE MERCATOR

ÉTABLIE PAR LA DIRECTION DES LEVÉS ET DE LA CARTOGRAPHIE, MINISTÈRE DE L'ÉNERGIE, DES MINES ET DES RESSOURCES, OTTAWA, EN 1974.

© CANADA 1974, TOUS DROITS RÉSERVÉS

CONVERSION SCALE FOR ELEVATIONS
ÉCHELLE DE CONVERSION DES ÉLÉVATIONS

Metres 30 20 10 0 — 50 — 100 — 150 — 200 — 250 — 300 Mètres

Feet 100 50 0 — 100 — 200 — 300 — 400 — 500 — 600 — 700 — 800 — 900 — 1000 Pieds

PROVISIONAL PRINT
IMPRESSION PROVISOIRE