

ÉTABLI PAR LA DIRECTION DES LÉVÉS ET DE LA CARTOGRAPHIE
MINISTÈRE DE L'ÉNERGIE, DES MINES ET DES RESSOURCES
MISE À JOUR À L'AIDE DE PHOTOGRAPHIES AÉRIENNES PRISES EN 1983. VÉRIFICATION DES OUVRAGES EN 1985. PUBLIÉE EN 1986.

CESES CARTES SONT EN VENTE AU BUREAU DES CARTES DU
CANADA, MINISTÈRE DE L'ÉNERGIE, DES MINES ET DES RESSOURCES,
OTTAWA, OU CHEZ LE VENDEUR LE PLUS PRÈS.

© 1986, SA MAJESTÉ LA REINE DU CHEF DU CANADA,
MINISTÈRE DE L'ÉNERGIE, DES MINES ET DES RESSOURCES.

Routes:
gravier, aggloméré, toute saison
de gravier, temps sec
route non classée ou rue
de terre
sentier, percée ou portage

Roads:
gravel or stabilized surface, all weather
loose surface, dry weather
unclassified road or street
cart track
trail, cut line or portage

2 zones ou plus
2 zones or more
moins de 2 zones
less than 2 zones

POUR UNE LISTE COMPLÈTE DES SIGNES, VOIR AU VERSO
FOR COMPLETE REFERENCE SEE REVERSE SIDE

Échelle 1:50 000 Scale
Miles 1 0 1 2 3 Miles
Mètres 1000 0 1000 2000 3000 4000 Mètres

ÉQUIDISTANCE DES COURBES 50 PIEDS
Elevations in feet above Mean Sea Level
North American Datum 1927
Projection Transverse de Mercator

CONTOUR INTERVAL 50 FEET
Elevations in feet above Mean Sea Level
North American Datum 1927
Transverse Mercator Projection

Produced by the Surveys and Mapping Branch,
Department of Energy, Mines and Resources,
from Aerial Photographs taken in 1983. Culture
Check, 1985. Published in 1986.

Copies may be obtained from the Canada Map Office,
Department of Energy, Mines and Resources, Ottawa,
or your nearest map dealer.

© 1986, Her Majesty the Queen in Right of Canada,
Department of Energy, Mines and Resources.

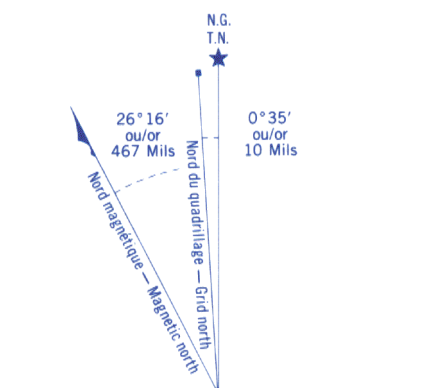
VIEUX-FORT
12 P/5
ÉDITION 2 ÉDITION

Énergie, Mines et
Ressources Canada

Energy, Mines and
Resources Canada

Référence de cette carte
pour usage militaire:
Military users,
refer to this map as:

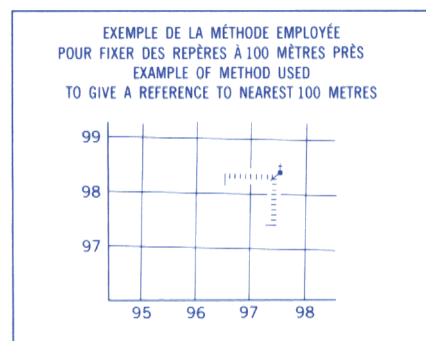
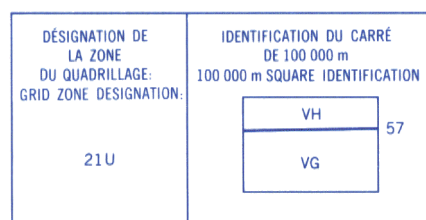
SÉRIE A 761
CARTES 12 P/5
MAP
ÉDITION 2 MCE ÉDITION



N'utiliser le diagramme que pour obtenir les valeurs numériques
DECLINAISON MOYENNE APPROXIMATIVE
AU CENTRE DE LA CARTE EN 1986
Variation annuelle décroissante 8.5'

Use diagram only to obtain numerical values
APPROXIMATE MEAN DECLINATION 1986
FOR CENTRE OF MAP
Annual change decreasing 8.5'

QUADRILLAGE UNIVERSEL TRANSVERSE DE MERCATOR
DE MILLE MÈTRES
ONE THOUSAND METRE
UNIVERSAL TRANSVERSE MERCATOR GRID



POINT DE RÉFÉRENCE
REFERENCE POINT
ÉGLISE - CHURCH
(ci-dessus)
(as above)

ABSCISSE: Notez le chiffre de la ligne
du quadrillage immédiatement à gauche
du repère.
EASTING: Read number on grid line
immediately to left of point.
Estimez le nombre de divisions du carré
entre cette ligne et le repère en direction nord:
Estimate tenths of a square from
this line northward to point.

ORDONNÉE: Notez le chiffre de la ligne
du quadrillage immédiatement en dessous
du repère.
NORTHING: Read number on grid line
immediately below point.
Estimez le nombre de divisions du carré
entre cette ligne et le repère en direction nord:
Estimate tenths of a square from
this line northward to point.

RÉFÉRENCE AU QUADRILLAGE:
GRID REFERENCE: 975984
La prochaine référence similaire est à 100 000 mètres
Nearest similar grid reference 100 000 metres

