

Établie par la DIRECTION DES LEVÉS ET DE LA CARTOGRAPHIE, MINISTÈRE DE L'ÉNERGIE, DES MINES ET DES RESSOURCES, à partir de photographies aériennes prises en 1948 et 1955. Publié en 1983.

Ces cartes sont en vente au Bureau des Cartes du Canada, Ministère de l'Énergie, des Mines et des Ressources, Ottawa, ou chez le vendeur le plus près.

© 1983. Sa Majesté La Reine du Chef du Canada. Ministère de l'Énergie, des Mines et des Ressources.

On a comparé cette carte aux images prises par satellite en 1978, nous avons constaté que toutes ses caractéristiques principales étaient à jour.

This map was compared with satellite imagery obtained in 1978 and found to be up-to-date in all major features.

LAC BÉGON QUÉBEC

Échelle 1:50 000 Scale

Milles 1 0 2 3 Miles

Mètres 1000 0 1000 2000 3000 4000 Mètres

Verges 1000 0 1000 2000 3000 4000 Yards

ÉQUISTANCÉ DES COURBES 50 PIEDS Altitudes en pieds Système de référence géodésique nord-américain, 1927 Projection Transverse de Mercator

CONTOUR INTERVAL 50 FEET Elevations in Feet above Mean Sea Level North American Datum 1927 Transverse Mercator Projection

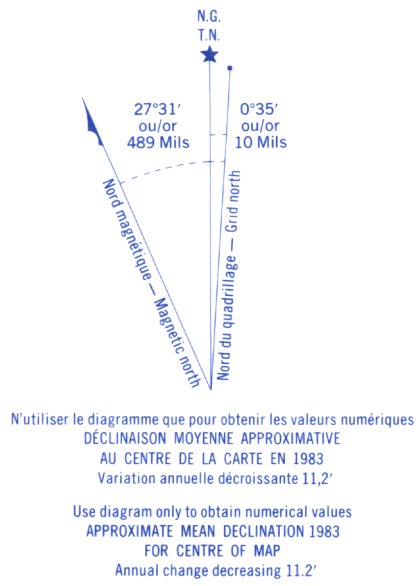
Produced by the SURVEYS AND MAPPING BRANCH, DEPARTMENT OF ENERGY, MINES AND RESOURCES, from aerial photographs taken in 1948 and 1955. Published in 1983.

Copies may be obtained from the Canada Map Office, Department of Energy, Mines and Resources, Ottawa, or your nearest map dealer.

© 1983 Her Majesty the Queen in Right of Canada. Department of Energy, Mines and Resources.

Référence de cette carte pour usage militaire. Military users, refer to this map as:

SÉRIE A 761 SERIES CARTE 12 M/16 MAP ÉDITION 3 MCE EDITION



QUADRILLAGE DE MILLE MÈTRES TRANSVERSE UNIVERSAL DE MERCATOR ZONE 20 ONE THOUSAND METRE UNIVERSAL TRANSVERSE MERCATOR GRID

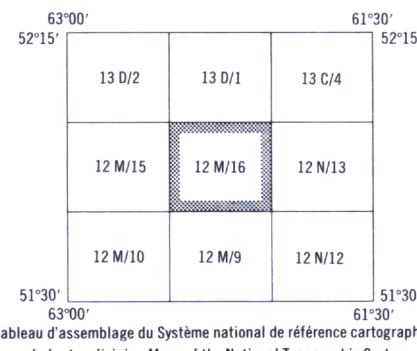
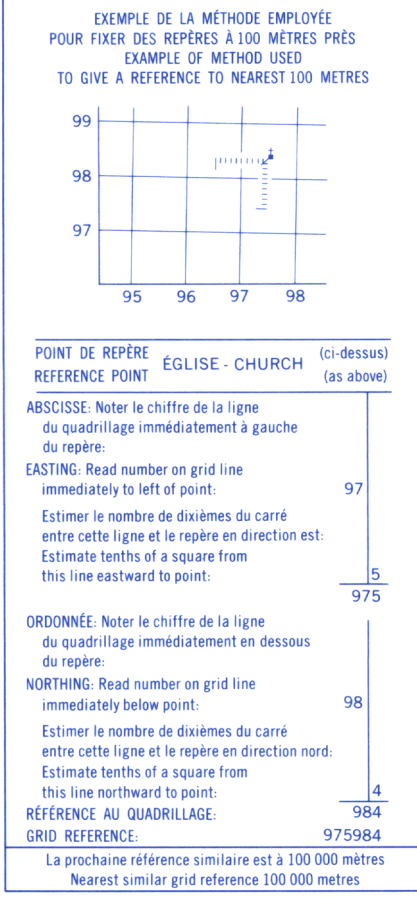
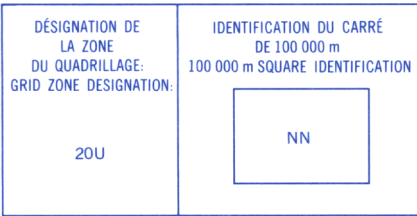


Tableau d'assemblage du Système national de référence cartographique Index to adjoining Maps of the National Topographic System

LAC BÉGON 12 M/16
ÉDITION 3